

SECRETARÍA DE GOBIERNO



DE LA EMPRESA GOTT UND GLÜCK

Trabajadores se reúnen con el GCdMx

ARIANNA ALFARO

La empresa asegura que Instituto Politécnico Nacional le adeuda 180 mdp por sus servicios

Trabajadores de limpieza de la empresa Gott und Glück, que presta servicio al Instituto Politécnico Nacional (IPN), sostuvieron una reunión con personal del Gobierno Central, responsables de la escuela, así como de la compañía, para resolver el problema que no les ha permitido cobrar su sueldo por tres meses.

Alrededor de 60 empleados llegaron a las 10:30 horas para resolver el problema que el martes pasado los llevó a manifestarse en diversos puntos de la Ciudad de México por varias horas.

En medio de las protestas, en el cruce de las avenidas Azcapotzalco-La Villa y De Las Granjas, en la colonia Santa Catarina, un automovilista arremetió contra algunos de ellos; el percance mantiene grave a don Jesús de 72 años de edad, en el hospital Magdalena de las Salinas.

Ante la petición de los manifestantes y el comunicado del IPN en el que expresa su rescisión del contrato con Gott und Glück, la firma expone el adeudo de dicha institución, que asciende a 180 millones de pesos por servicios de limpieza.

Mediante un comunicado informó que presentó a las autoridades competentes el adeudo del IPN por la falta de dicha cantidad por concepto de los servicios prestados en los meses de marzo, abril, mayo y junio de este año.

Asimismo, dieron a conocer que "la institución educativa pretende imponer en marzo penas y deducciones equivalen-

La empresa dio a conocer que presentó a las autoridades los motivos por la falta del pago de dicha cantidad por concepto de los servicios prestados en los meses de marzo, abril, mayo y junio de este año

60
EMPLEADOS
aproximadamente llegaron a la cita pactada a las 10:30 horas de este miércoles, para resolver el problema

tes a 99.5% de los servicios prestados y reconocidos, y buscan descalificar el trabajo prestado a lo largo de casi 4 meses".

Explica que en marzo, abril, mayo y junio costearon los salarios de más de 3 mil trabajadores, a pesar de que el IPN no realizó los pagos de facturas entregadas a la Dirección de Servicios, encabezada por José Hipólito Molina y de Igor Castañón Ortiz, jefe de la división.

"Ello ha puesto en entredicho la solvencia de la empresa y la cobertura de los salarios", señala el comunicado.

El IPN, en un comunicado, negó la deuda con dicha empresa por 180 mdp, "y que por ello no ha pagado los sueldos de trabajadoras y trabajadores de limpieza, es preciso aclarar que actualmente ambas partes están en conciliaciones con la Secretaría de la Función Pública (SFP)".

Explicó que el consorcio no ha cumplido con requisitos, como la presentación del Sistema Único de Autodeterminación (SUA) del IMSS, al no dar de alta a sus trabajadores, lo que le ha generado una penalización que adeuda, así como otras establecidas en el contrato.

"Entre las penalizaciones que el IPN les pide pagar a la empresa destaca la falta de suministro de materiales para que cumplan con el servicio para el cual fueron contratados", asegura el comunicado.

El IPN está en conciliaciones con la empresa ante la SFP para exigir el pago de dichas multas y la documentación del IMSS, con lo que podrían recibir las facturas y proceder al pago, informaron.

También dieron a conocer que las seis personas accidentadas el martes en la manifestación, no cuentan con su alta en el IMSS por parte de Gott Und Glück S.A. de C.V.



Foto: Ulises Soriano / La Razón

JÓVENES NORMALISTAS realizan el pase de lista de cada uno de los 43 desaparecidos, ayer.

Marchan por los 43; lamentan falta de esclarecimiento

CASO AYOTZINAPA
9 AÑOS DE INCERTIDUMBRE

Por Ulises Soriano
mexico@razon.com.mx

EN MEDIO DE LA LLUVIA, las familias de los 43 normalistas desaparecidos de Ayotzinapa marcharon ayer a tres meses de que se cumplan 10 años de la desaparición de los jóvenes. Durante su trayecto, del Ángel de la Independencia al antimonumento, entre Paseo de la Reforma y avenida Juárez, exigieron la presentación con vida de los estudiantes; además lamentaron que esta administración no haya podido esclarecer el caso.

En un mitin frente al antimonumento, uno de los padres de los muchachos desaparecidos señaló: "Lamentamos que ya va de salida esta administración que prometió a las familias de los 43 que se tenía que esclarecer el caso. Hoy las versiones distan mucho de saber la verdad de lo que pasó esa noche en Iguala".

EL TIP

EL PRESIDENTE AMLO entregará el 3 de julio un reporte personal a los padres y madres de los 43 normalistas sobre el avance de las investigaciones.

Agregó que tras casi 10 años de que sus hijos desaparecieron "no tenemos la información que nos indique el paradero de ellos"; agregó con la voz quebrada que "los 43 padres de familia vamos a seguir pidiendo justicia porque tenemos que saber el paradero de nuestros hijos".

"Estamos cansados de tanta mentira", señaló el padre ante los señalamientos del Presidente López Obrador al señalar que no hay pruebas de participación del Ejército en los hechos aquella noche en Iguala, Guerrero. "Creímos que nos iba a ayudar y luego nos traiciona. Es una traición decir que quiere encontrar a los muchachos y estar de parte del Ejército", aseveró.

Esta movilización fue denominada como CXVII Acción Global Por Ayotzinapa y México, y de acuerdo con datos de la Secretaría de SSC, a esta marcha asistieron más de 150 personas. Entre los marchantes se encontraban estudiantes de la Escuela Normal Rural Raúl Isidro Burgos de Ayotzinapa, Guerrero.

"Presentación con vida y castigo a los culpables" y "26 de septiembre ¡no se olvida! Es de lucha combativa", fueron de las consignas sonoras que retumbaron en los oídos de los asistentes.

551

Jornadas de trabajo realizó Segob por este caso en los últimos 9 meses



TRAS LA REALIZACIÓN DE BLOQUEOS DE OTOMÍES POR APAGÓN

ALERTAN DESALOJO VIOLENTO DEL INPI

Ocupan las instalaciones del instituto desde 2020 y señalan que las autoridades se cierran a la negociación pacífica

SOLICITUD

OMAR MONTALVO
GRUPO CANTÓN *izlco*

Las peticiones del grupo indígena son derechos básicos a la vivienda, salud y trabajo, ante el desplazamiento de sus comunidades de origen, el desalojo de inmuebles que habitaban en la capital y la falta de espacios de trabajo para la venta de sus productos artesanos

CIUDAD DE MÉXICO. - La comunidad indígena otomí que desde 2020 ocupa las instalaciones del Instituto Nacional de los Pueblos Indígenas (INPI), alerta que después de estar cinco días en un apagón por el corte de energía eléctrica temen que sea la antesala a un desalojo violento por parte del titular de dicho organismo Adelfo Regino, pues al terminar la época electoral, también concluyen las promesas hechas de un arreglo pacífico.

El grupo indígena han denunciado el hostigamiento de agentes de investigación, además de cortes de electricidad, pese a que este servicio cada año está garantizado al INPI. El último intento de desalojo ocurrió en octubre de 2023, también antecedido del corte de servicios.



Llevan casi una semana sin electricidad ni agua

Actualmente llevan casi una semana sin electricidad ni agua, lo que también afecta a las infancias y adultos mayores que los acompañan. El apagón de luz inició el pasado 20 de junio y desde entonces iniciaron un bloqueo vial en la avenida México Coyoacán.

En la barricada destaca un camión de Coca-Cola, pues

por las quejas de la empresa, las autoridades se han acercado, pero sin aceptar el diálogo. Entre las demandas destacan la expropiación de inmuebles para que sean destinados como vivienda social, donde los otomíes tengan oportunidad de vivir, así como un centro cultural para que esta sea la nueva Casa de los Pueblos.

SECRETARÍA DE MOVILIDAD



27 JUN 2024

H Página

2

Sección

Fecha

AMPLÍAN COBERTURA

El sistema Ecobici sigue creciendo en la Ciudad de México. Fue instalada ayer la cicloestación 675, que se encuentra en Manuel Castro Padilla y Avenida Revolución, en la Colonia Guadalupe Inn, Álvaro Obregón. Se encuentra muy cerca del Hospital General Dr. Darío Fernández Fierro y puedes llegar ella por la red de ciclovías o en Metro, a través de la estación Barranca del Muerto de la Línea 7.

2al



ALCALDÍA AZCAPOTZALCO

5

Anuncian un cambio en el sentido de la calle Jerusalén

Con el objetivo de facilitar la movilidad de los transeúntes y mejorar el acceso vehicular, la alcaldía Azcapotzalco anunció un cambio en el sentido de la calle Jerusalén, por lo que ahora será posible cruzar desde la Avenida Azcapotzalco hasta la Avenida 22 de febrero.

El denominado Paseo de las Hormigas, un espacio destinado al comercio que contribuye significativamente al bienestar de la comunidad, ha sido una zona cerrada durante años, impidiendo el tránsito de vehículos y equipos de emergencia. Esta situación ha dificultado el acceso rápido hacia la Avenida 22 de febrero.

Esta adecuación incluyó la instalación de bolardos para la protección de peatones, dos rampas vehiculares y la definición de sentidos de circulación más pertinentes, permitirá el paso de vehículos en un trayecto más expedito y brindará una salida vehicular más ágil para quienes visitan y laboran la zona, en la que se encuentran la Secundaria 54 República de Bolivia, el Mercado Azcapotzalco, múltiples negocios y el edificio sede de la Alcaldía. **Genoveva Ortiz**



BUSCAN MEJOR MOVILIDAD URBANA

Apoyará la Unión Europea a Edomex en proyectos ciclistas

RUBÉN PÉREZ

En septiembre se establecerán las mesas de trabajo para el diseño de rutas, afirmó el titular de la Secretaría de Movilidad

El titular de la Secretaría de Movilidad del Estado de México, Daniel Sibaja González, afirmó que la Unión Europea apoyará a la entidad para implementar el Plan Maestro de Infraestructura Ciclista en la entidad.

Al reunirse con representantes de esa comunidad internacional durante un evento realizado en la Ciudad de México, el funcionario manifestó que habrá respaldo hacia los proyectos en la materia.

Dijo que a través del proyecto denominado *Desafíos Verdes Globales en México*, consultores especializados de la Fundación



Para la Gobernadora Delfina Gómez, lo más importante es la gente que necesita trasladarse de manera eficiente, digna y segura /CORTESÍA: SEMOVI EDOMEX

Internacional y para Iberoamérica de Administración y Políticas Públicas (FIAPP), acompañarán a funcionarios Movilidad en el diseño de programas de movilidad.

Mencionó que esto será mediante recursos de la Unión Europea, con el propó-

sito de impulsar la movilidad urbana sostenible en el Estado de México. Para ello, la dependencia celebró un convenio con la Unión Europea.

Ante Sonsoles Mories Álvarez, Directora de Desarrollo Económico y Me-



dioambiente de la FILAPP, y Gautier Mignot, Embajador y Jefe de la Delegación de la UE en México, el titular de Movilidad comentó que la presente administración mexiquense se ha caracterizado por establecer alianzas estratégicas en favor de las clases más necesitadas y como resultado se ha logrado conseguir diez millones de dólares de cooperación técnica con organismos internacionales.

Asimismo, en presencia de Juan Duarte Cuadrado, Embajador de España en México, y Andrés Lajous Loaeza, Secretario de Movilidad de la CdMx, indicó que para la Gobernadora Delfina Gómez Álvarez, lo más importante es la gente que necesita trasladarse de manera eficiente, digna y segura.

“Quien más adolece el transporte público, quien más sufre por el transporte público es la gente más alejada, más marginada y vulnerable, es por eso que nosotros vemos en las mayorías, no solo una forma de política pública, sino una forma de hacer una política por los que menos tienen”, dijo.



2

La Línea I del Metro tendrá 131 cárcamos automáticos

El director del Sistema de Transporte Colectivo Metro, Guillermo Calderón, anunció que como parte de las obras de modernización de la Línea I, rehabilitarán y equiparán con mecanismos automáticos 131 cárcamos, receptores de concreto que permiten bombear el agua que ingresa a las instalaciones hacia la red de drenaje.



Hallan sin vida a adulto mayor en el Metro

KARLA RIVAS

yo

En el andén de llegada a la estación Indios Verdes del Sistema de Transporte Colectivo Metro STCM fue hallado tirado y sin vida un abuelito de 70 años.

De acuerdo con los primeros reportes la mañana de este miércoles cerca de las

06:30 horas, personal de la Secretaría de Seguridad Ciudadana SSC adscritos al metro fueron solicitados a uno de los andenes, tras el reporte de un hombre desvanecido en la zona de la Línea 3 que corre de Indios Verdes a Universidad.

Al arribar a la zona encontraron a un hombre desvanecido sobre el piso el cual

no respondía a los llamados por lo que solicitaron apoyo médico.

Hasta el lugar llegaron paramédicos para brindar los primeros auxilios a Felipe "N", quien portaba una identificación, pero aun cuando le realizaron RCP nada pudieron hacer por él pues ya había fallecido.

El sitio donde quedó el cuerpo del hombre de la tercera edad quedó a resguardo de los uniformados, quienes lo cubrieron para evitar que los usuarios de la línea que curiosos se acercaban pudieran verlo.

Minutos más tarde hasta el sitio acudió personal de la Fiscalía General de Justicia FGJ de la Ciudad de México quienes tras concluir las diligencias trasladaron el cadáver del hombre hasta el anfiteatro correspondiente donde se espera que familiares acudan a reconocerlo.



ESTE TRANSPORTE YA ES INSEGURO

Graban porno en el Metro

DANIEL ESCOBAR

GRUPO CANTÓN *colro*

Un video pornográfico que se grabó en las instalaciones del Sistema de Transporte Colectivo (STC) Metro causó indignación entre los usuarios, pues evidencia la inseguridad que priva en los vagones y andenes, entre otros espacios de éste.

En la grabación, que dura 13 segundos, se observa a tres actores realizar varias escenas sexuales dentro de vagones del Metro.

La cuenta que difundió dicho material a través de la red social X, invita a los internautas a pagar para ver la película completa.

Lo anterior generó duras críticas hacia las autoridades del STC, pues consideraron que ello demuestra que los usuarios no pueden viajar seguros. "A la falta de seguridad en las instalaciones del MetroCDMX, usuarios son invitados a tener relaciones sexuales dentro de los vago-

VIDEO

La grabación dura 13 segundos y se observa a tres actores realizar varias escenas sexuales

LEY

"Son infracciones contra la dignidad de las personas (...) realizar la exhibición de órganos sexuales con la intención de molestar o agredir", señala la Ley de Cultura Cívica de la CDMX

nes. En el Metro puedes tener sexo, drogarte, disparar armas de fuego, robar, acuchillar gente y muchas cosas más, sin ningún castigo (...). Por la Nula Vigilancia Dentro de las Instalaciones", manifestó Metro Viral, medio de comunicación dedicado a difundir todo lo que sucede en toda la red.

**SECRETARÍA DE GESTIÓN INTEGRAL DE RIESGOS Y
PROTECCION CIVIL**



Provocan lluvias inundaciones

IVÁN SOSA

La Zona Metropolitana del Valle de México vivió ayer una jornada de lluvias intensas, las cuales provocaron inundaciones, principalmente, en la zona oriente.

La Secretaría de Gestión Integral de Riesgos y Protección Civil (SGIRPC) reportó encharcamientos en Iztapalapa y Tláhuac, donde se registraron ocho puntos con anegaciones.

En calles de Santa Martha Acatitla, en Iztapalapa, el agua acumulada superó el nivel de las banquetas.

“En camino equipos de emergencia por inundación en Zaragoza y República Federal del Norte, Colonia Santa Martha Acatitla Norte, Iztapalapa”, reportó el C5.

Los carriles vehiculares de la Calzada Ignacio Zaragoza, en la misma zona, también se vieron afectados, con tránsito vehicular lento.

“Se aproximan servicios de emergencia por encharcamiento en Avenida Las Torres y Calzada Ermita Iztapalapa, Colonia Santiago Atepetlac Segunda Ampliación”, agregó el C5.

Debajo de la Línea 12 del Metro, en calles cercanas a las estaciones Zapotitlán y Nopalera se registraron encharcamientos, con reportes de penetración del agua al interior de establecimientos mercantiles que se ubican sobre Avenida Tláhuac, así como en viviendas de Calle Don Pascual.

“Brigada realizó el desaholve de anegación reportada

CHIMALHUACÁN



Especial

■ En el Estado de México, domicilios resultaron afectados.

TLÁHUAC



■ Bomberos participaron ayer en maniobras para desalojar el agua.

CHIMALHUACÁN



■ Las lluvias proseguirán hasta el 4 de julio.

en callejón Agustín Romero, en Colonia La Conchita, Tláhuac”, indicó el Sistema de Aguas de la Ciudad de México (Sacmex).

Y PEGA TAMBIÉN EN EL EDOMEX

En el Municipio de Chimalhuacán, en el Estado de México, se desbordó la red local del drenaje. Vecinos del Ca-

llejón La Paz, en Chimalhuacán, tuvieron que desalojar lodo y agua del interior de las viviendas.

El fue atribuido por los colonos a obras inconclusas en el drenaje que llevó a cabo el Organismo Descentralizado de Agua Potable, Alcantarillado y Saneamiento (Odapas) del municipio.

AFECTACIONES

Las autoridades enlistaron los casos reportados.

CAÍDA DE ÁRBOL

- Dos casos fueron registrados, el primero en Mitla, esquina con Caleta, en la Colonia Narvarte Oriente, Benito Juárez.
- El segundo caso fue en la Calle Margarita Maza de Juárez, esquina Vialidad Interior de la Unidad Habitacional SCT, Colonia Industrial Vallejo, en Gustavo A. Madero.

ENCHARCAMIENTOS

- Las autoridades señalaron que cinco fueron en la Alcaldía Iztapalapa, en las colonias Santiago Atepetlac, Santa María Aztahuacan, Zona Urbana Ejidal Santa Martha Acatitla y dos en Santa Marta Acatitla.
- Mientras que los otros tres fueron en Tláhuac, en las colonias Santa Ana Centro, Nopalera y Xaltocan.

OTROS

- Además, se reportó la caída de una estructura en Avenida Azcapotzalco, esquina Calle Juárez, Colonia Clavería, Azcapotzalco.



CASAS DE TOPILEJO RESULTARON AFECTADAS

Fuente lluvia inunda colonias de Iztapalapa, Tláhuac y Tlalpan

DE LA REDACCIÓN

La intensa lluvia de ayer por la tarde en la zona oriente de la ciudad ocasionó inundaciones en las alcaldías Iztapalapa y Tláhuac, mientras en el pueblo de San Miguel Topilejo, en Tlalpan, al menos nueve viviendas resultaron afectadas al ingresar agua con lodo del cerro Tetequilo, durante un prolongad aguacero la noche del martes.

Personal del Sistema de Aguas de la Ciudad de México, de bomberos, la Secretaría de Gestión Integral de Riesgos y Protección Civil y brigadas del operativo Aguas con las lluvias realizaron labores de liberación de coladeras y el retiro de basura en media docena de puntos con anegamientos en las colonias La Era, Santa María Aztahuacan, Consejo Agrarista, La Colmena, Reforma Política y Santa Martha Acatitla.

En esta última, el agua que se acumuló sobre la calzada Ignacio Zaragoza entró en algunos establecimientos debido a las olas ocasionadas por los vehículos al circular por la vialidad, mientras sobre la avenida Jalisco, de Santa María Aztahuacan, entre las calles Naranjo y San Miguel, un vehículo quedó varado.

En Tláhuac, la falta de capacidad del drenaje causó anegaciones en calles de las colonias Nopalera, Miguel Hidalgo y Santiago Zapotitlán, así como en las unidades habitacionales Santa Verónica y Herradura Tlaxcanes.

En Zapotitlán, el líquido acumulado en un tramo de la avenida Tlá-

huac y la calle Aquiles Serdán obligó al cierre de la vialidad a fin de evitar que el desplazamiento del agua por la circulación de los vehículos ingresara a los negocios.


En la colonia Miguel Hidalgo el agua se estancó en el patio de la primaria Doctor Jaime Torres Bodet, en las calles Don Giovanni y Gregorio Allegri, mientras en Nopalera el principal encharcamiento se registró en la calle Elixir de Amor.

En Tlalpan, nueve viviendas de San Miguel Topilejo resultaron afectadas por la filtración de agua durante la lluvia de la noche del martes y la madrugada de ayer, en la mayoría mezclada con lodo que arrastró de desprendimientos de tierra del cerro Tetequilo.

Las autoridades de la alcaldía activaron el programa Tlalpan Contigo para apoyar a los damnificados en la reposición del mobiliario dañado una vez que concluya la evaluación de las afectaciones, que empezó luego de que se realizaron trabajos de limpieza una vez que se desalojó el agua y los sedimentos de las viviendas.

Por su parte, la alcaldía Miguel Hidalgo anunció que tiene identificados 27 puntos en la demarcación susceptibles de inundación por fuertes precipitaciones debido a la insuficiencia de la capacidad del drenaje.

► Bomberos atendieron un encharcamiento en la calzada Ignacio Zaragoza, en Santa Martha Acatitla. Foto cortesía del Heroico Cuerpo de Bomberos





Fotos: Tomadas de X

El patio de una escuela primaria, ubicada en Tláhuac, se inundó debido a la fuerte lluvia que se vivió en esa zona.

TLÁHUAC E IZTAPALAPA

Pegó lluvia en el oriente

POR IONÁS LÓPEZ *20 com*
jonas.lopez@gimm.com.mx

La lluvia que cayó en la Ciudad de México provocó encharcamientos en el oriente, principalmente, en las alcaldías Iztapalapa y Tláhuac.

Se registraron ocho encharcamientos de entre 15 y 40 centímetros de tirante. Al menos, tres vehículos quedaron varados, según la Secretaría de Gestión de Riesgos y Protección Civil (SGIRPC).

La dependencia reportó el ingreso de agua que alcanzó un tirante de 25 centímetros en un predio que se utiliza

como estacionamiento en la colonia Zapotitla, en Tláhuac.

En Calzada Ignacio Zaragoza el agua entró a dos comercios y alcanzó un tirante de 15 centímetros.

La zona en donde se acumuló más lluvia fue la Calzada Ermita Iztapalapa, en donde se registraron 22.1 milímetros de lluvia, de acuerdo con el monitoreo del Sistema de Aguas de la Ciudad de México.

La SGIRPC también reportó la caída de dos árboles, el desplome de una estructura metálica en un jardín de niños en Azcapotzalco y un deslizamiento de tierra en Tlalpan.



En la colonia Santa María Aztahuacán, alcaldía Iztapalapa, se registraron anegaciones que fueron atendidas por bomberos.



Las lluvias han dejado estragos en diversas alcaldías de la CdMx y municipios de Edomex

Pág. 3



ROMINA SOLÍS

CORTESÍA: ALCADÍA TLALPAN



En la alcaldía Tlalpan se reportaron afectaciones en el pueblo de San Miguel Topilejo

LA MADRUGADA DE ESTE MIÉRCOLES

Lluvias dejan 4 heridos y varios árboles caídos



HILDA ESCALONA

3

Distintas zonas de la CdMx tuvieron afectaciones por las fuertes precipitaciones

La caída de nueve árboles en distintas zonas de la CdMx por las lluvias, dejó como saldo cuatro personas policontundidas y tres vehículos afectados. Durante el transcurso de la noche y de la madrugada de este miércoles, se registró una fuerte precipitación pluvial en las alcaldías Milpa Alta y Xochimilco; moderada precipitación pluvial en Azcapotzalco, Cuauhtémoc y Gustavo A. Madero y ligera precipitación pluvial en Álvaro Obregón, La Magdalena Contreras y Coyoacán.

En la alcaldía Cuauhtémoc cayeron cinco árboles, el olmo chino que cedió en Avenida Insurgentes Sur Esquina Hamburgo, Colonia Juárez cayó desde raíz.

La Secretaría de Gestión Integral de Riesgos y Protección Civil (SGIRPC) —que por la tarde del miércoles activó la alerta Naranja por persistencia de lluvias fuertes para la tarde y noche en Azcapotzalco, Cuauhtémoc, Gustavo A. Madero y Venustiano Carranza—, informó que al caer, el follaje lesionó a cuatro personas (dos mujeres de 22 y 36 años, y dos hombres de 20 y 28 años) que fueron valoradas y diagnosticadas como policontundidas por

CORTESÍA: @BOMBEROS_CDMX



Personal de Bomberos realizaron trabajos de seccionamiento en Avenida Insurgentes con dirección al Sur

personal de la ambulancia particular AM-37 de Advanced Medical.

Personal de bomberos realizaron trabajos de seccionamiento y durante dichas labores se tuvo afectación a los tres carriles de Avenida Insurgentes con dirección al Sur, por lo que se solicitó a la alcaldía la recolección del material de poda.

Del igual forma, en la alcaldía Benito Juárez cayeron dos árboles, uno en Bulgaria Esquina Sevilla, colonia Portales Norte, se trató de una Jacaranda de 20 metros de

Los aguaceros dejaron como saldo cuatro personas policontundidas y tres vehículos afectados

longitud por dos metros de diámetro. Se desprendió de raíz, afectando dos vehículos, una camioneta y un vehículo, así como dos acometidas domiciliarias y cableado de telefonía. Personal de bomberos también lo seccionaron.

Y en Rumanía 1009 esquina con Avenida Popocatepetl, colonia Portales Sur, en el patio de una vivienda cayó desde raíz un árbol de aproximadamente 12 metros de longitud por 30 centímetros de diámetro. El tronco causó daños a una camioneta que estaba estacionada. Personal de bomberos también intervinieron.

Los otros dos árboles cayeron en calles de la alcaldía La Magdalena Contreras, en donde dejó solo afectaciones a la vialidad y el otro, que cedió en la alcaldía Miguel Hidalgo no dejó daños materiales.

En la alcaldía Tlalpan, en el pueblo de San Miguel Topilejo nueve casas resultaron afectadas por la filtración de agua, de las cuales ocho fueron a raíz del desprendimiento de tierra y piedras del Cerro Tequila, en Topilejo. Además, se activó el Seguro por Lluvias en un domicilio particular en Francisco Villa 12.

Ninguna de las viviendas presenta daños estructurales; personal de la demarcación realizó labores de limpieza y mitigación, y la evaluación de daños y aplicación del programa Tlalpan Contigo. En los alrededores del Hospital General de Topilejo se utilizó un camión hidroneumático, tipo Vactor, para desazolvar y disminuir el nivel del agua.



Lluvias inundan diversas vialidades en Edomex y CDMX

JORGE ALVARADO, EL UNIVERSAL



En el Paseo Tollocan, en Toluca, la Policía Estatal rescató a los pasajeros de una unidad de transporte que quedó varada.

10

PERSONAS

fueron rescatadas de un autobús que quedó varado.

Chimalhuacán fue uno de los municipios más afectados al oriente del Valle de México

JILIO FERNÁNDEZ Y CLAUDIA GONZÁLEZ

Corresponsales

—metropoli@eluniversal.com.mx

Chimalhuacán, Méx.—La lluvia de ayer ocasionó inundaciones en vialidades de varios municipios de la zona oriente del Valle de México, Chimalhuacán fue uno de los más afectados.

En un video difundido en redes sociales se observa el momento en que el agua arrastra un mototaxi al tiempo que el conductor intenta rescatar su vehículo, sin éxito.

En Toluca, sobre Paseo Tollocan, en el carril de baja a la altura de Torres Bicentenario, se registró una inundación que alcanzó 1.50 metros, quedando varada una unidad de transporte público de la línea Rápidos. En conjunto con la Policía Estatal se realizó el rescate de 10 personas sin que se reportaran lesionados.

En la alcaldía Iztapalapa, de la CDMX, la fuerte precipitación afectó las calzadas Ermita e Ignacio Zaragoza. ●



GOBIERNO DE LA
CIUDAD DE MÉXICO

EL GRÁFICO

Página

4

Sección

Fecha

7 JUN 2024

TLÁLOC AHOGÓ CALLES DE IZTAPALAPA





Coladeras tapadas y basura provocaron inundaciones, principalmente en la zona de Santa Martha y alrededores

JUAN CARLOS WILLIAMS

Las fuertes lluvias dejaron afectaciones en varias partes de la Ciudad de México (CDMX), como en el caso de la alcaldía Iztapalapa.

La Secretaría de Gestión Integral de Riesgos y Protección Civil reportó a través de su cuenta de X, que las precipitaciones registradas la tarde de este miércoles 26 de junio, dejaron múltiples afectaciones.

Sobre la Avenida de las Torres y Calzada Ermita Iztapalapa, en la colonia Santiago Acahualtepec, equipos de emergencias y bomberos laboraron por un encharcamiento de 150 metros de espejo por 20 centímetros de tirante, por lo que se solicitó el apoyo de unidad vactor para despejar la circulación, ya que presentaba afectaciones por el agua estancada en las alcantarillas.

En la calle Naranja y Jalisco, de la colonia Santa María Aztahuacan, se registró un encharcamiento de 100 metros de espejo por 10 centímetros de tirante donde al menos tres vehículos quedaron varados.



Avenidas y calles fueron cubiertas por el agua de lluvia.

INUNDADAS. Equipos de emergencia abatieron los niveles de agua de un encharcamiento registrado en la calzada Ignacio Zaragoza, en la colonia Santa Martha Acatitla, donde elementos de la Secretaría de Seguridad Ciudadana (SSC) apoyaron para el traslado de los usuarios del Trolebús elevado para cruzar la vialidad.

En la estación de trolebús elevado Tecoloxtitlán, ubicada en Ermita Iztapalapa y avenida de las Torres, el aguacero dejó atrapados a cientos de usuarios que no pudieron salir de las instalaciones por el alto nivel del agua provocado por las coladeras tapadas que, incluso, hicieron que las ratas se metieran al inmueble.

Sobre la calzada Ignacio Zaragoza y avenida República Federal, en la misma demarcación, las fuertes lluvias provocaron que debajo del puente vehicular inundara carriles centrales y laterales con dirección Puebla, por lo que servicios de emergencia acudieron al punto y desahogaron la alta carga de agua, donde al menos 15 vehículos y 7 motocicletas quedaron varadas.

Mientras tanto, en las colonias Santa Martha Acatitla Sur y Zona Urbana Ejidal Santa Martha Acatitla, las coladeras tapadas inundaron las calles.



REGISTRAN INUNDACIONES

PADEECEN SALPICADA

IMPACTAN LLUVIAS EN EL ORIENTE DE LA CIUDAD Y LA PERIFERIA

IVÁN SOSA

CDMX.- Lluvias intensas causaron inundaciones en las alcaldías Iztapalapa, Tláhuac, así como en los municipios conurbados de Chimalhuacán y Nezahualcóyotl, en el oriente de la ciudad.

En calles de Santa Martha Acatitla, en Iztapalapa, el agua acumulada superó el nivel de las banquetas.

“En camino equipos de emergencia por inundación en Zaragoza y República Federal del Norte, colonia Santa Martha Acatitla Norte, Iztapalapa”, reportó el C5.

Los carriles vehículos de la calzada Ignacio Zaragoza, en la misma zona, también se vieron afectados, con tránsito vehicular lento.

“Se aproximan servicios de emergencia por encharcamiento en avenida las Torres y calzada Ermita Iztapalapa, colonia Santiago Atepetlac Segunda Ampliación”, agregó el C5.

Debajo de la Línea 12 del Metro, en calles cercanas a las estaciones Zapotitlán y Nopalera se registraron encharcamientos, con reportes de penetración del agua al interior de establecimientos comerciales sobre avenida Tláhuac y dentro de viviendas en la calle Don Pascual.

“Brigada realizó el desazolve de anegación reportada en callejón Agustín Romero, en colonia La Conchita, Tláhuac”, indicó el Sistema de Aguas de la Ciudad de México (Sacmex).

En Chimalhuacán se desbordó la red local del drenaje, lo que provocó un caos vial en las colonias bajo el cerro.

Vecinos del callejón La Paz, en Chimalhuacán, tuvieron que desalojar lodo y agua del interior de las viviendas.

El desbordamiento fue atribuido por los colonos a obras inconclusas en el drenaje que llevó a cabo el Organismo Descentralizado de Agua Potable, Alcantarillado y Saneamiento.



A PREVENIR

Las autoridades emitieron una lista de áreas de riesgo por lluvias en Tlalpan.

- La Secretaría de Gestión Integral de Riesgos y Protección Civil (SGIRPC) señaló 14 puntos de riesgo:
- Moneda y Vivanco, Colonia Tlalpan Centro.
- Anillo Periférico, Emilio Portes Gil "Pemex".
- Calzada de Tlalpan, Tlalpan Centro.
- Insurgentes Sur, Barrio La Fama.
- Conkal, Pedregal de San Nicolás Primera Sección.
- Línea 4, Colonia Framboyanes.
- Tekax, Popular Santa Teresa.
- Tekal, Colonia Héroes de Padierna.
- Laureles, Pueblo Parres.
- Eucalipto, Colonia Viveros de Coactetlán.
- Liorna.
- Avenida México Ajusco, Pueblo San Miguel Xicalco.
- Yucalpeten, Colonia Lomas de Padierna.
- Dzemul, Pedregal de San Nicolás Cuarta Sección.

14

puntos de riesgo detectó la SGIRPC.



A PREVENIR

La Secretaría de Gestión Integral de Riesgos y Protección Civil señaló 14 puntos de riesgo por lluvias en Tlalpan:

- Moneda y Vivanco, Colonia Tlalpan Centro.
- Anillo Periférico, Emilio Portes Gil "Pemex".
- Calzada de Tlalpan, Tlalpan Centro.
- Insurgentes Sur, Barrio La Fama.
- Conkal, Pedregal de San Nicolás Primera Sección.
- Línea 4, Colonia Framboyanes.
- Tekax, Popular Santa Teresa.
- Tekal, Colonia Héroes de Padierna.
- Laureles, Pueblo Parres.
- Eucalipto, Colonia Viveros de Coactetlán.
- Liorna.
- Avenida México Ajusco, Pueblo San Miguel Xicalco.
- Yucalpeten, Colonia Lomas de Padierna.
- Dzemul, Pedregal de San Nicolás Cuarta Sección.



#ACTIVANALERTAS



LLUVIA CAUSA AFECTACIONES

FOTO: CUARTOSCURO

● La Secretaría de Gestión Integral de Riesgos y Protección Civil activó ayer la Alerta Naranja por lluvias fuertes en cuatro alcaldías de la CDMX y la Alerta Amarilla en el resto. Se presentó lluvia generalizada, encharcamientos e inundaciones. REDACCIÓN



Descarta Protección Civil nuevo punto de *huachicol*

Vecinos y personal de la Secretaría de Gestión Integral de Riesgos y Protección Civil (SGIRPC) descartaron la existencia de una cuarta toma clandestina de turbosina en las colonias afectadas por olor a combustible en la alcaldía Gustavo A. Madero.

En un recorrido realizado por 24 HORAS en las colonias Cuchilla del Tesoro, Narciso Bassols, y CTM Aragón, Protección Civil corroboró que no hay presencia de un nuevo punto de *huachicoleo*, ya que los trabajos se han mantenido de manera cotidiana y no han recibido tales reportes.

“Nosotros no tenemos reportes de otra toma clandestina, seguimos con las mismas tres que ya fueron deshabilitadas”, explicó Jonathan Capote, director de Difusión de Prevención de Riesgos de la SGIRPC.

Capote agregó que en el lugar se encuentra laborando personal operativo de Protección Civil, así como de Pemex, quien en caso de

detectar alguna anomalía o novedad sobre el tema, realizaría el reporte correspondiente para informar de la situación.

En tanto, vecinos de las zonas afectadas refirieron que tampoco han detectado al momento nuevos puntos que pudieran ser tomas clandestinas de turbosina, lo cual además, han corroborado con personal que labora en el lugar realizando recorridos y labores de saneamiento en el drenaje.

“Ayer tuvimos una junta en la calle 15 con personal del estado y tampoco hizo mención de una cuarta toma clandestina”, compartió una vecina al señalar que el Gobierno de Nezahualcóyotl también está dando rondines de apoyo a la alcaldía Gustavo A. Madero.

Asimismo, colonos indicaron que las obras de limpieza, junto con las lluvias, han permitido que la presencia del olor a combustible disminuya de manera significativa y que incluso, por momentos deje de percibirse. /ÁNGEL ORTIZ

CAMBIO.

Derivado de las obras de limpieza y saneamiento del drenaje el olor a turbosina ha disminuido considerablemente, compartieron vecinos.





Continúan las labores de limpieza en la GAM

LA SECRETARIA de Protección Civil, Myriam Urzúa, recorrió la colonia San Juan de Aragón IV Sección, en la alcaldía Gustavo A. Madero, para supervisar las labores de limpieza del drenaje luego de que los vecinos de varias zonas de la demarcación han reportado desde hace algunas semanas un olor a combustible.



ATENDIERON A
DOS PERSONAS

Auto cayó en elevador de la Condesa

POR JONÁS LÓPEZ *20/6/24*
jonas.lopez@gimn.com.mx

Un automóvil se volcó dentro del estacionamiento de un inmueble ubicado en la colonia Condesa, alcaldía Cuauhtémoc, mientras se realizaban maniobras para aparcarlo en un elevador para vehículos.

El incidente fue reportado alrededor del mediodía de ayer y ocurrió en un edificio de la calle Antonio Sola al



Foto: Tomada de X

El automóvil cayó con las llantas arriba, por lo que bomberos lo jalaban con una cuerda hasta sacarlo del sótano.

cruce con calle Atlixco.

La Secretaría de Gestión Integral de Riesgos y

Protección Civil reportó que paramédicos atendieron a dos personas, pero no requirieron

de traslado al hospital.


En videos difundidos en redes sociales se observa a elementos del Heroico Cuerpo de Bomberos que acudieron a atender la emergencia, sacando con ayuda de una cuerda y a jalones el automóvil marca Fiat, color rojo, el cual tenía las llantas arriba.

Luego de que el vehículo estuvo fuera del sótano del edificio, los vulcanos, apoyados por personal de la Secretaría de Seguridad Ciudadana (SSC), lo empujaron para colocarlo en su posición normal.

Debido a las maniobras de los cuerpos de emergencia para retirar el auto del inmueble, la calle fue cerrada parcialmente al paso vehicular durante un tiempo.



PARA LA CHATARRA



▲ La Secretaría de Gestión Integral de Riesgos y Protección Civil informó que por la caída de un automóvil compacto de un elevador mecánico del estacionamiento ubicado en la calle Atlixco, colonia Condesa, no se reportaron lesionados. Foto Alfredo Domínguez



Yo lector

INUNDACIONES, CULPA DE TODOS

Y DE NADIE ⁸

Como casi cada año —pues con la sequía ya no se sabe—, las lluvias “atípicas” convierten en un caos las calles de la Ciudad de México y del Estado de México.

Y, como cada año, la gente se queja de que el gobierno y las autoridades correspondientes son las culpables de que pasen esas tragedias. Nunca es culpa de los ciudadanos.

“Inundaciones hoy en Iztapalapa; agua brota de coladeras tras fuertes lluvias. En diversos puntos de Iztapalapa, CDMX, se registran inundaciones debido a las fuertes lluvias de este miércoles 26 de junio. En redes sociales se han difundido fotografías y videos de lo que sucede en algunas zonas de la alcaldía Iztapalapa. Hasta ahora, se reportan inundaciones en Ermita, Las Torres y la calzada Ignacio Zaragoza, en donde ya también se registra caos vial debido a que los autos han tenido que reducir su velocidad para evitar los encharcamientos. El C5 también reportó el traslado de equipos de emergencia por encharcamiento en Jalisco y Naranjo, colonia Santa María Aztahuacan, en Iztapalapa. Otros puntos afectados son República Federal del Norte, en la colonia Santa Martha Acatitla Norte, y en José Indelicato. Algunas imágenes compartidas muestran cómo se ven los encharcamientos e inundaciones, así como el agua brotando de coladeras (**Excélsior** online, 26/VI24)”.

Estas lluvias llamadas atípicas son más frecuentes por el cambio climático, también provocado por todos los seres humanos, las inundaciones se generan por la gran cantidad de agua que cae del cielo y porque el sistema de drenaje se colapsa por la basura acumulada, sí, también provocada por todos los “ciudadanos”.

Así que me parece un despropósito que siempre se culpe únicamente a las autoridades por las inundaciones, por supuesto que hay obras inconclusas o mal hechas que son responsabilidad de las autoridades y de los gobiernos de cada entidad y localidad, ahí existe razón en quejarse, pero también es cierto que ha llovido en cantidades descomunales, lo cual no es culpa de nadie, y también hay razón en que la gente no sabe tirar la basura en donde debe y eso provoca que las coladoras y el sistema de drenaje en general colapse y no se dé abasto para drenar tal cantidad de agua.

Por ello digo que las inundaciones son culpa de todos y de nadie, pero un poco de autocrítica y cuidado podría cambiar la situación.

JUAN MANUEL HERNÁNDEZ S.
ESTADO DE MÉXICO

MASCOTAS Y LLUVIA ⁹

Las lluvias que han caído en los últimos días en el Valle de México ya eran necesarias, sin embargo, con ellas afloran otros problemas, como los malos olores de las heces y orina de nuestras mascotas. Ignoro si hay una ley en la CDMX que multe a los dueños de mascotas si no recogen las heces de sus animales de compañía, y es que se entiende que cuando los sacamos a dar paseos puedan hacer sus necesidades, pero como dueños responsables que, se supone somos, debemos llevar papel, una palita o bolsas para recoger sus desechos y llevar alguna botellita con agua y jabón para echar donde orinan y así minimizar el olor, ya que cuando llueve los olores se hacen presentes y las heces se batan en las banquetas. Por ello, llevemos siempre bolsas y/o papel y así contribuir a que nuestro entorno no huelga tan feo.

CELIA RUIZ
CIUDAD DE MÉXICO

SECRETARÍA DE DESARROLLO URBANO VIVIENDA



RECIENTEN CHILANGOS RENTAS ELEVADAS

Desocupan en la CdMx otro edificio intestado

DANA ESTRADA

16 JUN 24

El inmueble ubicado en el número 129 de la calle Saturnino tendrá que ser deshabitado en agosto tras un largo proceso legal

Estudio Selenium, un museo y taller dedicado a la enseñanza de la fotografía "a la antigua", se despide de Santa María la Ribera tras 30 años de historia y resistir la supuesta venta ilegal del inmueble que lo albergaba.

Este lugar, ubicado en uno de los seis departamentos del edificio Puebla, en el 129 de la calle Saturnino, deberá ser desalojado por sus inquilinos, quienes emprendieron un largo camino legal.

Daniel Mendoza Alafita, fundador del estudio y quien se desempeña como maestro impresor, llegó a habitar este inmueble en la década de los 90.

En aquel entonces, contó, la renta establecida por la primera dueña del predio fue de 500 pesos mensuales, pero con el tiempo y la inflación subió a mil y luego a dos mil pesos, precio que se mantuvo durante años.

"Cuando llegué, esta colonia era un barrio, le decían Santa María la Ratera. No era lo que es ahora, una colonia cara en donde todos quieren vivir y los cuartos valen ocho mil pesos y los departamentos hasta 20 mil", explicó Daniel.

Tras la muerte de la propietaria, el predio fue vendido y llegaron otros caseros, quienes se presentaron con los inquilinos y les informaron sobre el aumento de la renta, que ahora sería de

POR LAS NUBES

LAS RENTAS en colonias como Santa María la Ribera y la San Rafael pueden costar hasta 20 mil pesos, según vecinos de la zona



Daniel Mendoza busca vivienda y reubicar el Estudio Selenium

cuatro mil pesos mensuales. Las seis familias aceptaron el monto.

El precio también se mantuvo, pero a finales de 2019 e inicios de 2020 y sin previo aviso sobre la cancelación de los contratos de arrendamiento, los caseros desaparecieron y los vecinos se enteraron de la venta del inmueble a través de un escrito que desconocen quien colocó en el edificio.

En el documento había una leyenda que señalaba que la transacción se hizo "sin inquilinos", lo cual, afirmó Daniel, no sucedió así.

"Nunca nos avisaron. Ya no volvimos a ver a los antiguos dueños y las personas que vivían en los demás departamentos se fueron porque tenían miedo a un desalojo. Nos quedamos dos depar-



tamentos y buscamos unos abogados que nos explicaran. Nos dijeron que no podían vender un edificio que aún tenía familias y decir que estaba vacío. Nosotros seguimos aquí y no nos avisaron”, relató Daniel.

Ante ello, iniciaron un proceso legal en 2020, el cual duró cuatro años, para defender sus derechos como inquilinos. En ese tiempo, Daniel temió ser desalojado con uso de la fuerza y por su archivo histórico, el cual ha formado desde hace dos décadas, antes de llegar a vivir a la Ciudad de México, en 1992.

“Cuando nos quedamos sin vecinos fue como quedar desprotegidos, sólo éramos el vecino de enfrente y yo. Mi archivo y mi trabajo era lo que me preocupaba, porque no tenemos a donde ir, todo está muy caro”, señaló.

Durante el proceso legal, en donde se determinó que se trataba de una venta ilegal, los implicados no quisieron hacer público el caso, para evitar un desalojo a la fuerza y perder su trabajo.

“Llevamos muchos años en esta disputa de manera silenciosa, por recomendación de los abogados. Pero el proceso ya terminó y nos tenemos que ir. Llegamos a un acuerdo”, agregó.

El caso se resolvió el mes pasado, dándole a él y a su vecino una prórroga hasta el último día de agosto para dejar los departamentos, acompañados de una indemnización para la mudanza.

“Nos vamos por la puerta principal. Era lo que queríamos, porque nos daba temor que nos desalojaran y todo se rompiera. Este departamento es un museo, doy talleres a jóvenes de impresión fina, fotografía, tengo dos laboratorios físico-químico para revelar rollos. Y

probablemente llegue a su fin. Los precios en la colonia son muy altos, ya no vamos a poder regresar”, indicó.

“Ya buscamos aquí en la colonia y son precios de hasta 20 mil pesos, ya buscamos en la Guerrero y va para lo mismo, la San Rafael y está carísima. Los precios nos están desalojando a quienes vivimos muchos años en los barrios populares. Es muy probable que el museo desaparezca. Aún no tenemos a donde irnos a vivir”, lamentó.

MEMORIA GRÁFICA

Daniel estudió fotografía en la Facultad de Artes Plásticas en la Universidad Veracruzana, trabajó en agencias de fotografía y en periódicos nacionales.

La cámara más antigua de su colección data de 1919, aún trabaja con ella y enseña a sus alumnos, pues nunca quiso trabajar con equipos digitales.

Fotógrafos mexicanos como Graciela Iturbide y Pedro Valtierra, cuenta Daniel, han impreso sus trabajos en este estudio, uno de los pocos laboratorios físico-químicos de revelado que aun se mantiene activo.

Una de las piezas más valiosas para él, es la fotografía del rostro de Tina Modotti, tomada por el estadounidense Edward Weston. “El negativo original lo tuve en mis manos y pude revelarlo porque soy maestro impresor fino. La foto que tengo aquí de Tina Modotti es del rollo original”, explicó.



FOTOS OMAR FLORES



DANIEL MENDOZA
MAESTRO IMPRESOR
“Los precios están
desalojando a
quienes vivimos
muchos años en
los barrios
populares”

El edificio Puebla
cuenta con tres niveles,
techos altos y una am-
plia construcción



Por Archivo Agrario, Sedatu paga 21 mdp por afectaciones

Es la suma que invertirá en la **reconstrucción de banquetas y calles dañadas** por la construcción de la sede en la alcaldía Cuauhtémoc 7

**PEDRO VILLA Y CAÑA
Y ALBERTO MORALES**

—nacion@eluniversal.com.mx

La Secretaría de Desarrollo Agrario, Territorial y Urbano (Sedatu) destinará más de 21 millones de pesos en la reconstrucción de banquetas y calles afectadas por la construcción del Archivo General Agrario (AGA), en la alcaldía Cuauhtémoc, Ciudad de México.

En la licitación IO-15-412-015000999-N-1225-2024 se detalla que en las calles Juárez, Iturbide, Artículo 123 y Humboldt se remodelará el arroyo vehicular y banquetas; se instalarán luminarias y coladeras y se plantarán árboles en una área de 8 mil 969.78 metros cuadrados.

Indica que se determinó entregar este contrato a la empresa Taller de Urbanismo Mx para la realización de estos trabajos por un monto de poco más de 21 millones 738 mil pesos por haber reunido las condiciones necesarias que garantizan la adecuada ejecución de los trabajos.

“El contrato se adjudica a la empresa Taller de Urbanismo Mx, S.A. de C.V., para la realización de la renovación del entorno urbano del edificio de servicios federales con atención ciudadana de la alcaldía Cuauhtémoc en la Ciudad de México, correspondientes al programa de Mejoramiento Urbano 2024, correspondientes a la invitación a cuando menos tres personas No.IO-15-412-015000999-N-1225-2024, con una proposición por un monto de \$21,738,863, más IVA, por haber considerado que ésta reúne las condiciones necesarias que garantizan la adecuada ejecución de los trabajos a satisfacción de la Sedatu”, explicó la Sedatu.

En los anexos de la licitación se detalla que, entre otras acciones, se demolerán y reconstruirán 5 mil 207 metros cuadrados del arroyo vehicular, 3 mil 284 metros cuadrados de banquetas, se colocarán 100 luminarias y se plantarán 28 árboles en estas calles.

La Sedatu justificó que la alcaldía

28

ÁRBOLES

serán plantados en las calles circundantes a la obra del Archivo General Agrario en el Centro de la CDMX.



Cuauhtémoc, considerada “el corazón de la Ciudad de México”, es un cuerpo político muy complejo, pues en sus calles se mezclan la nostalgia del mundo prehispánico, el clásico virreinal y las edificaciones modernas, como símbolo de un nuevo equilibrio, que le han dado el título de riquezas que construyen nuevas formas de relacionarse con el comercio y los negocios.

Se destaca que las actividades mercantiles, instituciones públicas y privadas, culturales, sociales han hecho posible que esta alcaldía sea la séptima economía del país, pues aporta 4.6% del Producto Interno Bruto Neto, concentra 36% del equipamiento y 40% de la infraestructura cultural de la ciudad.

Calidad, costo y tiempo

En la licitación se advierte que la construcción de la obra deberá sujetarse a los tres aspectos fundamentales: calidad, costo y tiempo, considerando desde los trabajos preliminares (trazo, nivelación, etcétera) hasta la entrega de los trabajos listos.

Se indica que la ejecución de la obra deberá incluir mano de obra, materiales y señalética, equipos y maquinaria, el pago de derechos, la gestión y trámite para la obtención de licencias y permisos (municipales, estatales y federales) necesarios para el inicio y la construcción de la obra, incluyendo la generación de los reportes, los dictámenes y los estudios de factibilidad necesarios para la elaboración y otorgamiento del resolutivo correspondiente.

También se deberá incluir el pago de derechos, la gestión y trámite para la conexión y/o trabajos de acometida (en baja o media tensión) ante la Comisión Federal de Electricidad, incluyendo la generación de los reportes, los dictámenes y los estu-

dios de factibilidad necesarios para la elaboración y otorgamiento del resolutivo correspondiente.

EL UNIVERSAL publicó una serie de reportajes sobre el Archivo General Agrario en la que se destaca que aunque el edificio no está terminado ya presenta problemas que ponen en riesgo el segundo acervo histórico más importante del país. ●



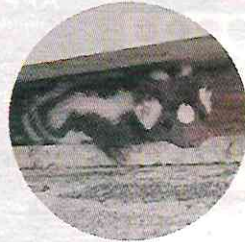
En calles aledañas a la obra se demolerán y reconstruirán 5 mil 207 metros cuadrados del arroyo vehicular y 3 mil 284 metros cuadrados de banquetas.

SECRETARÍA DE MEDIO AMBIENTE



La CDMX consigue el segundo lugar en el Reto Naturalista Urbano 2024

La Secretaría del Medio Ambiente informó que la Ciudad de México consiguió el segundo lugar a nivel nacional del Reto Naturalista Urbano 2024 por obtener 10 mil 947 registros de mil 304 especies gracias a la ayuda de 380 observadores. A través de un comunicado, explicó



que el reto se organiza anualmente con el propósito de promover el conocimiento sobre la biodiversidad urbana; esta edición fue del 26 de abril al 5 de mayo. Dentro de los registros más destacados, destacó el de la observadora Anayeli Guzmán con la orquídea suelo (*Corallorhiza macrantha*), "la cual es parásito y no realiza la fotosíntesis, además de que es endémica, pues se encuentra sólo en México". Mencionó que el monitoreo ciudadano de la biodiversidad permite generar información de forma sistemática sobre la riqueza y distribución de la vida silvestre a nivel de ciudad para el diseño, evaluación y mejoramiento de acciones de conservación y políticas públicas.



Diego Gallegos

Sigue el declive

Tal y como ha ocurrido en otros puntos de la Ciudad, palmeras muertas, secas o maltrechas destacan entre el arbolado. Esta vez, en la Colonia Narvarte Poniente.





BORRACHAS DE SOL

CDMX.- Con una severa temporada de sequía, las palmeras del camellón de Avenida Universidad, casi esquina con Eje 6 Angel Urraza, en la colonia Narvarte Poniente, se encuentran secas. A ver si con las lluvias reverdecen. **STAFF**





LLAMAN A RESCATAR XOCHIMILCO

La preservación de una especie no solamente depende de las acciones que realizamos para ella, sino de lo que hacemos para el ecosistema donde viven los organismos, afirmó la directora del **Instituto de Biología (IB) de la UNAM, Susana Magallón Puebla**, en referencia a la exposición **Salvar al axolote para salvar a Xochimilco**.

El tema de la muestra forma parte de una de las vertientes de esta entidad académica: **la restauración ecológica**, dijo en la llamada **Isla del Saber**, ubicada **al interior de Tienda UNAM**, donde se presenta el proyecto. En la exposición se explica que las **chinampas-refugio** son un modelo de restauración ecológica que busca la unión de **la chinampería tradicional**.

SISTEMA DE AGUAS



Alistan por temporada el drenaje profundo

IVÁN SOSA *601*

La red principal de desalojo de las aguas residuales recibió mantenimiento y se encuentra disponible para drenar las lluvias de esta temporada, resaltó el director de Drenaje del Sistema de Aguas de la Ciudad de México (Sacmex), Miguel Carmona.

“El Drenaje Profundo y el Túnel Emisor Oriente están funcionando”, aseguró.

Agregó que las presas del poniente, en particular en la Alcaldía Álvaro Obregón, cuentan con capacidad de regulación.

“Siempre tenemos el problema de la basura, que llega a formar tapones, hasta ahora en la zona urbana

nos han caído las lluvias más fuertes”, expuso.

Para enfrentar la temporada, los equipos de atención a emergencias con personal del Sacmex fueron distribuidos en la Ciudad.

“Tenemos 45 sitios en donde tenemos ubicados los equipos hidroneumáticos para atender los encharcamientos que se presentan en esos sitios”, mencionó Carmona.

Una parte de los vehículos se sitúan por las tardes, sobre Periférico, al cruce con Legaria, Picacho-Ajusco o Viaducto Tlalpan, además de puntos recurrentes de encharcamientos, como en la Calzada Zaragoza, en Iztapalapa.



Edgar Medel



Y tras la tormenta

En la Colonia San José, en Tláhuac, se registraron anegaciones en las primeras lluvias fuertes de esta semana, luego de que la bomba encargada de drenar un canal fallara. **PÁGINA 6**



Para evitar tantas inundaciones, vecinos de San José han comprado bombas portátiles para desalojar las aguas.



Edgar Medel

EL PROBLEMA. De acuerdo con vecinos de la Colonia San José, el equipo de bombeo para drenar el Riachuelo Serpentino dejó de operar y provocó inundaciones en 50 viviendas.

Provoca afectaciones en la Alcaldía Tláhuac

Falla bombeo durante lluvia!

Señalan habitantes que el problema fue una de las causas de las inundaciones

IVÁN SOSA

El equipo de bombeo para drenar el Riachuelo Serpentino, a cargo de la Alcaldía Tláhuac, dejó de operar y eso fue una de las causas de la inundación de 50 casas de la Colonia San José el lunes, señalaron vecinos.

“El drenaje de la colonia de enfrente, Selene, descarga en el Riachuelo, con las lluvias se llenó y el canal se desbordó sobre nuestras casas, lo que no hubiera pasado si estuvieran operando las bombas de la Alcaldía”, apuntó el colono Alan Romero.

El martes acudió la Alcaldesa Berenice Hernández y los vecinos le pidieron reanudar el bombeo a cargo de Tláhuac, tarea que fue asumida por un equipo móvil del Sistema de Aguas de la Ciudad de México (Sacmex).

“Cada año, con las lluvias fuertes, como el lunes, se nos inunda, por eso hemos pedido que el desagüe de la Colonia Selene vaya para el Drenaje Profundo y no al Riachuelo, o si lo echan, por lo menos que lo desalojen con las bombas de la Alcaldía a las lagunas de Tláhuac y Xico”, subrayó Romero.

Los colonos mostraron los tubos con los que el drenaje de la Colonia Selene es descargado directamente en el Riachuelo.



“Preguntamos a los encargados de la Alcaldía de por qué no funcionaban las bombas y nos dijeron que no tenían diesel”, expuso Romero.

El vecino Pedro Martínez explicó que hace 30 años la zona todavía era parte de la red de canales y chinampas agrícolas de Tláhuac, pero los ejidatarios fueron vendiendo los predios, para construir casas.

“Esta Colonia está en una parte muy baja, junto a los canales Serpentino y Rafael Castillo, con un drenaje muy limitado y siempre se inunda”, planteó.

Habitados a las inundaciones, en las casas de la Colonia San José han comprado bombas portátiles para desalojar las aguas residuales que en lluvias se meten a los domicilios.

“Cuando hay tormentas, el agua se sale, dentro de la casa, por las pichanchas, por la taza del baño, por abajo del piso de cemento, ya tenemos botas, el refrigerador y la lavadora los tenemos encima de tablas, de plataformas”, subrayó la vecina Marcela López.

Equipo de succión hidroneumática a bordo de camiones, con personal del Sistema de Aguas limpió las tuberías del drenaje de la colonia San José.

“En dos días más terminamos de desazolver toda la red de drenaje de la Co-



El drenaje de la Colonia Seline descarga en el Riachuelo, pero en esta temporada se llena y el canal se desborda.

Alan Romero,
vecino de Tláhuac

El drenaje de la colonia de enfrente, Seline, descarga en el Riachuelo, con las lluvias se llenó y el canal se desbordó sobre nuestras casas”.

lonia”, indicó el director de Drenaje del Sacmex, Miguel Carmona.

El lunes, en la zona cayó una tormenta de 40 milíme-

tros, un caudal que desbordó la capacidad local del desagüe, explicó el funcionario.

“El problema principal fue que se desbordó el canal del Riachuelo y el agua entró en algunas viviendas que se encuentran enfrente”, agregó.

Para reforzar el canal fue renovado un muro de contención a base de costaleras, con tezontle y costales entregados por el Sacmex, con maquinaria y trabajadores aportados por la Alcaldía.

Trabajadores de la demarcación recorrieron las casas para levantar un censo y gestionar pago de daño, mediante una póliza.



Foto: Archivo / Hilda Castellanos

Aun cuando el agua del norponiente de la BJ ya se veía transparente, los habitantes mostraban incertidumbre de su calidad.

POR CONTAMINACIÓN

24 horas para entregar informe de agua en BJ

El Juez Cuarto de Distrito en Materia Administrativa en la Ciudad de México emitió una sentencia que favorece a 20 mil vecinos de la zona

POR HILDA CASTELLANOS
hilda.castellanos@gimm.com.mx

El gobierno de la ciudad y el Sistema de Aguas de la Ciudad de México (Sacmex) deben cumplir con la entrega de la información sobre el agua contaminada en el norponiente de la alcaldía Benito Juárez.

Así lo ordenó el Juez Cuarto de Distrito en Materia Administrativa en la Ciudad de México, Ulises Oswaldo Rivera González.

La sentencia, a la cual **Excélsior** tuvo acceso, fue emitida el 24 de junio y da un plazo de 24 horas para que se cumpla, sin embargo ello depende del momento en que las autoridades sean notificadas.

Ello luego de dar entrada y avalar la demanda de amparo promovida el pasado 07 de junio por colonos de la BJ afectados por el agua contaminada.

En caso de no acatarse lo ordenado por el juez se procederá a dar vista al Ministerio Público de la Federación, para que determine lo que a derecho corresponda.

En su demanda, los vecinos señalaron a las autoridades capitalinas de incumplir con el ordenamiento de suspensión relativo al juicio de amparo 924/2024, emitido el 23 de



Afectados

Unos 70 mil habitantes de al menos 11 colonias de la alcaldía se vieron afectados entre el 29 de marzo y al menos el 14 de abril, cuando se informó que no había riesgos.

mayo por un tribunal federal para que se entregara toda la información con la que cuentan, relacionada con el estado del agua potable que se suministra a los quejosos en la región norponiente de la alcaldía Benito Juárez", luego de que el Sacmex decidió reservar por tres años la información.

De acuerdo con la resolución del 23 de mayo del Primer Tribunal Colegiado en Materia Administrativa del Primer Circuito, en el recurso de queja Q.A.267/2024, la reserva de la información "no tiene razón objetiva y válida que justifique la omisión" de entregar la información solicitada.

"Puesto que se trata del suministro de uno de los más esenciales servicios para toda persona (...) el ocultamiento de los datos que se tengan sobre esta problemática podría causar a la colectividad un daño que de otro modo no resentiría", se precisó.

En entrevista, la vecina de BJ y activista Alicia Camps destacó que "en cuanto termine el plazo que se da a las autoridades esperemos que acaten de una vez por todas y entreguen la información".



Abastece a la CDMX y al Edomex

En 2024 el Cutzamala agoniza por la escasez

Por Cristina Ceja

cristina.ceja@razon.com.mx

La Comisión Nacional del Agua (Conagua) ha registrado durante 2024 los niveles más bajos de llenado del Sistema Cutzamala de los últimos cuatro años, lo que afecta a los habitantes de la Ciudad de México y del Estado de México.


Los registros sobre el almacenamiento del embalse, que abastece 20 por ciento del agua de la Zona Metropolitana del Valle de México, detallan que el pasado 23 de junio fue el más crítico, ya que estuvo a 26.11 por ciento de su capacidad.

EL DATO

DEL TOTAL de agua que recibe la Ciudad de México, 25 por ciento proviene del Sistema Cutzamala, pues la mayor parte es de los acuíferos del Valle de México.

Foto: Cuartoscuro

LA CONAGUA registra que el 23 de junio fue el día con menos agua en la red con 26.1 por ciento de llenado; Alejandro Ramos urge a atender deforestación y contaminación en el sitio



4 Años años faltan para el Día Cero en la ZMVM, de acuerdo con la ONU

De acuerdo con la Conagua, la presa Villa Victoria tenía un almacenamien-

LA PRESA de Valle de Bravo, durante la crisis de sequía en abril pasado.



to de 22.49 por ciento de su capacidad, mientras que Valle de Bravo, 26.53 por ciento y El Bosque 28.62. Las tres presas integran al Sistema Cutzamala.

En el mismo periodo, pero de 2019, el Sistema Cutzamala registró 68.24 por ciento de su llenado, lo que implica que en los últimos cinco años el nivel ha disminuido 61.7 por ciento.

A principios de este año, el Organismo de Cuenca Aguas del Valle de México estimó que el 26 de junio las presas del Sistema Cutzamala tocarían su nivel más bajos, librando apenas el nivel mínimo de operación para llegar al Día Cero.

Se le ha denominado día cero al momento en que la disponibilidad del agua será crítica y no podrá satisfacer las necesidades de la Ciudad de México y el Estado de México.

Rafael, vecino de la colonia Tequexquinahua, municipio Tlalnepantla de Baz, Estado de México, dijo a *La Razón* que en los últimos dos meses ha sufrido de diversos cortes de agua y en otros años no sucedía.

"En la colonia donde vivo hay agua de 5:00 a 23:00, pero la empezaron a quitar antes a la 01:00 horas, después de unas semanas la empezaron a quitar más temprano, a las 10:00 horas y luego a las 08:00 horas y así hemos estado", dijo.

El vecino dijo que debido a la escasez de líquido en ocasiones no hace labores de limpieza en su hogar como lavar ropa e incluso había días en los que no tenía agua para el baño. Esto, afirmó, lo ha llevado a comprar garrafones de agua.

"Había que pararse muy temprano a hacer las cosas y apartar agua. Un día me levanté antes de las 6 para lavar y como al 20 para las ocho ya dejó de caer, antes

de las ocho ya no teníamos agua otra vez y no la volvieron a echar en todo el día", comentó a este medio.

La Conagua ha alertado que las principales causas del poco llenado del Cutzamala son la falta de lluvias y la sequía que azota la región de la cuenca del Río Cutzamala, ubicada entre Michoacán y el Estado de México, desde hace tres años.

La Organización de las Naciones Unidas estima que el Día Cero para el Valle de México podría ocurrir en 2028 sin una gestión de recursos hídricos eficaz.

Los municipios del Estado de México que se benefician de este sistema son Toluca, Metepec, San Mateo Atenco y Lerma, así como algunas localidades de Tlalnepantla, Naucalpan, Atizapán de Zaragoza, Ecatepec y Nezahualcóyotl.

Las alcaldías de la Ciudad de México beneficiadas son Álvaro Obregón, Azcapotzalco, Benito Juárez, Cuajimalpa de Morelos, Cuauhtémoc, Iztacalco, Iztapalapa, Magdalena Contreras, Miguel Hidalgo, Tlalpan y Venustiano Carranza.

EMERGENCIA ANUNCIADA. El periodista ambiental, Alejandro Ramos Magaña, aseguró que el Sistema Cutzamala vive su peor crisis en los 42 años que tiene de construirse.

"Ya no es confiable el Sistema Cutzamala por el cambio climático, por las extremas sequías y por las ondas de calor, que cada vez van a ser más frecuentes en el país y cada año llueve menos", explicó.

El especialista mencionó que los niveles que registró el embalse el pasado domingo

no se había suscitado en la historia del sistema, esto ya incluyendo la crisis de 2008-2009, cuando históricamente se reportaron los niveles más bajos de agua.

"En este momento el Sistema Cutzamala está aportando al Valle de Toluca y al Valle de México seis mil 500 litros por segundo es lo más bajo históricamente y eso es de alto riesgo, porque eso te está diciendo que el Sistema Cutzamala enfrenta ya una situación grave", indicó Ramos Magaña.

El periodista recordó que México atraviesa por un fenómeno de sequía que inició desde 2019 por el cambio climático y se espera que se extienda hasta 2027, de acuerdo con la Organización Meteorológica Mundial.

Señaló que estados como Chiapas, Tabasco, Campeche, partes Oaxaca, Veracruz, que son los más lluviosos, han tenido una reducción de 50 por ciento en precipitaciones.

"Las autoridades tienen que replantear un esquema no sexenal por lo menos a 30 años. A la cuenca de Cutzamala se le está acabando la tala clandestina; en el Estado de México y Michoacán, el crimen organizado está ocupando completamente esta zona", dijo.

Otros problemas son el mantenimiento, el crecimiento urbano, así como la contaminación con microalga tóxica, la cual impacta a la calidad del agua para potabilizarla.

"Si no se atiende ese problema severo de tala clandestina y de cambio de uso de suelo, estamos viendo casi el final del Sistema Cutzamala en 10, 20 años", aseguró Ramos Magaña.

16

Mil 500 litros de agua por segundo aportaba el sistema en 2018

20

Por ciento del agua del Valle de México proviene del Sistema Cutzamala



47

27 JUN 2024


En breve ⁴⁷



Día Cero
 En 2023, el Organismo de Cuenca Aguas del Valle de México (OCAVM) pronosticó el "Día Cero" para junio de 2024, cuando Ciudad de Mé-

xico podría quedarse sin agua suficiente. Aunque Martí Batres refutó esto, persisten preocupaciones por los bajos niveles del Sistema Cutzamala. Fernando Bustamante del Clúster de Innovación y Transformación Inmobiliaria advirtió sobre el impacto en el desarrollo habitacional, destacando afectaciones en Gustavo A. Madero, Iztapalapa, Venustiano Carranza y Tlalpan. Clara Brugada, jefa de Gobierno electa, prometió aumentar la inversión en infraestructura hídrica un 20% durante su administración.



#MedioAmbiente

AGUA Y AIRE CONTAMINADOS

POR JOSÉ LUIS RAMOS

@otroproletario

18

La Ciudad de México (CDMX) atraviesa por problemáticas que afectan a elementos vitales para la vida de los ciudadanos. El agua y el aire se han visto particularmente perjudicados en el primer semestre del año en curso.

Por una parte está la polución del agua por hidrocarburos y contaminantes aún no especificados en al menos tres alcaldías; y por otra, las más de 10 contingencias ambientales y la mala calidad del aire que merma la salud de los capitalinos.

Agua con hidrocarburos

A finales de marzo y principios de abril se destapó otra crisis relacionada al agua potable en la CDMX. Habitantes de la alcaldía Benito Juárez reportaron casos de agua contaminada y con olor a combustible en sus domicilios. Tras varias semanas, la problemática se extendió a más de 30 colonias en Benito Juárez y por lo menos una en Miguel Hidalgo.

La postura del Gobierno de la CDMX pasó de negar el problema, a tomar posesión del pozo Alfonso XIII, en la alcaldía Álvaro

La contaminación de los recursos hídricos y la polución del aire marcaron el primer semestre de 2024 en la CDMX, donde las autoridades han cometido omisiones y no garantizan el derecho al medio ambiente sano de los capitalinos

Obregón, como presunta fuente de contaminación, para darle carpetazo a la problemática el 19 de abril, argumentando que el agua ya estaba "limpia y sin olor".

No obstante, en mayo, el comité de transparencia del Sistema de Aguas de la Ciudad de México (Sacmex), decidió reservar la información sobre el contaminante que se encontró en el pozo Alfonso XIII por tres años, aunque posteriormente las personas siguieron reportando casos de piel irritada y caída de cabello por el uso del líquido en Benito Juárez.

A pesar de que el 14 de mayo los habitantes de diversas colo-

En un lapso de tres meses, los habitantes de las alcaldías Benito Juárez, Miguel Hidalgo y Gustavo A. Madero se han visto perjudicados por la contaminación del agua potable por combustibles



nias de la zona, el Consejo Nacional de Litigio Estratégico y Lammoglia Abogados informaron que habían conseguido una suspensión definitiva para que el Sacmex y el Gobierno de la CDMX transparentaran el contaminante, y de que las denuncias por la polución del recurso hídrico se siguen suscitando, las autoridades no han acatado la orden judicial.

"La omisión de la información por parte de la autoridad es una irresponsabilidad muy seria", indicó a *Reporte Índigo* José Luis Luege Tamargo, ex-director de la Comisión Nacional del Agua (Conagua), quien advirtió semanas atrás que el problema podría expandirse a otras zonas por su cercanía, si el gobierno no aplicaba un plan de remediación.

"Toda la bronca se la dejaron al Sacmex, cuando en realidad, al tratarse ya de un contaminante en el acuífero, en aguas subterráneas, la facultad corresponde a la Conagua.

El Sacmex es el responsable de la distribución del agua potable y del saneamiento, es equivalente a un organismo operador de agua municipal, pero el responsable es la Conagua", explicó.

En este sentido, Luege añadió que tampoco la Comisión Federal para la Protección contra Riesgos Sanitarios ha cumplido con sus atribuciones desde que se dispararon los reportes por agua contaminada.

De acuerdo con el también ingeniero químico metalúrgico, cuando Petróleos de México

Solo el 16 por ciento de los días transcurridos en 2024 han tenido buena calidad del aire en la Ciudad de México

(Pemex) tomó la muestra en el pozo Alfonso XIII se hizo a más de 120 metros de profundidad, en una zona cercana al acuífero, lo que podría abrir paso a que la contaminación llegue a otras demarcaciones.

"Tenemos un mismo manto acuífero en la Ciudad de México, con cientos de pozos que son como popotes que estamos absorbiendo desde distintas áreas, y aunque es un manto estático, al momento de que tú estás extrayendo de diferentes puntos, genera una presión positiva que puede producir una migración de contaminantes de un pozo al otro", detalló.

Luege Tamargo aseguró aunque no se ha confirmado cuál es el contaminante o el hidrocarburo que está contaminando el acuífero, hay muchas acciones en las que las autoridades capitalinas están resultando omisas.

"Primero, saber cuál es el contaminante. Segundo, tienes que establecer la fuente de contaminación porque no sabemos si fue producto de un solo even-

to, averiguar esto es obligación de la Fiscalía General de la República que debió haber entrado sin necesidad de denuncia", recalcó.

Huachicoleo de turbosina en la GAM

Luego de tres meses de que se dieron a conocer numerosos

casos de suministro de agua contaminada en Benito Juárez, se destapó otra crisis de contaminación en el recurso hídrico en la demarcación Gustavo A. Madero (GAM), por presuntas tomas clandestinas de turbosina.

A inicios de junio, habitantes de la colonia San Juan de Aragón, en la alcaldía GAM, alzaron la voz para denunciar un fuerte olor a combustible en las coladeras de la zona, así como para reportar que el agua que llegaba a sus domicilios tenía una tonalidad turbia y con textura grasa.

El 12 de junio personal de Pemex acudió a la avenida 604 en San Juan de Aragón para realizar trabajos de limpieza en la zona. No obstante, esta problemática se extendió a otras colonias como CTM Aragón, Cuchilla del Tesoro, Narciso Bassols y a Ciudad Lago, en el municipio de Nezahualcóyotl, en el Estado de México.

Si bien se especuló sobre la relación entre la contaminación del agua en Benito Juárez con lo que está sucediendo en la GAM, las autoridades informaron que lo ocurrido en las colonias aledañas al Aeropuerto Internacional de la Ciudad de México, responde al hallazgo de tomas clandestinas en la zona para el huachicoleo de turbosina.



“Hemos encontrado cosas que son, por lo demás, más que una sorpresa para nosotros, los compañeros de logística de Pemex han encontrado ductos que ya están listos y preparados para hacer tomas clandestinas, entonces quiere decir que hay alguien que está haciendo este

trabajo en forma permanente”, refirió a medios la titular de la Secretaría de Gestión Integral de Riesgos y Protección Civil (SGIRPC) de la capital, Myriam Urzúa.

Quieren parar termoeléctrica

En 177 días que transcurrieron entre el 1 de enero y el 26 de junio de 2024, los habitantes de la capital solo han tenido 29 días con aire limpio, según datos de la Dirección de Monitoreo Atmosférico de la CDMX. Aunado a esto, en el primer semestre del año en curso, se activó 12 veces la fase uno de la contingencia ambiental en la CDMX.

Gran parte de dicha contaminación se atribuye en diversos estudios a la actividad de la Central Termoeléctrica “Francisco Pérez Ríos” ubicada en Tula, Hidalgo, por lo que el Consejo Nacional de Litigio Estratégico interpuso un amparo ante la autoridad judicial para exigir que la operación de la Central respete el derecho humano a un medio ambiente sano.

Dicho amparo fue concedido por el Cuarto Tribunal Colegiado en Materia Administrativa del Primer Circuito, y obliga a instancias como la Procuraduría Federal de Protección al Ambiente y la Secretaría de Medio Ambiente y Recursos Naturales, a realizar una revisión del funcionamiento de la central a cargo de la Comisión Federal de Electricidad para que mitiguen el daño al medio ambiente que provocan.

Toda la bronca se la dejaron al Sacmex, cuando en realidad, al tratarse ya de un contaminante en el acuífero, en aguas subterráneas, la facultad corresponde a la Conagua. El Sacmex es el responsable de la distribución del agua potable y del saneamiento, es equivalente a un organismo operador de agua municipal, pero el responsable es la Conagua”

José Luis Luege Tamargo
Exdirector de la Conagua

SECRETARÍA DE INCLUSIÓN Y BIENESTAR SOCIAL



Crece consumo de fentanilo y de sustancias de uso poco común: Centros de Integración Juvenil

INFORMAN LOS CENTROS DE INTEGRACIÓN JUVENIL

Crece consumo de fentanilo y drogas de uso poco común

GENOVEVA ORTIZ

En el segundo semestre de 2023 se registraron 14,420 consumidores de sustancias psicoactivas solicitantes de primer ingreso a tratamiento

El consumo de fentanilo y análogos pasó de cinco casos en el primer semestre de 2021 a 103 casos en el segundo semestre de 2023, por parte de solicitantes de nuevo ingreso a tratamiento en los Centros de Integración Juvenil (CIJ).

Estos casos se reportaron en el Estado de México, Baja California, Ciudad de México, Chihuahua, Sonora, Nuevo León, Sinaloa, Guanajuato, Puebla, Coahuila, Guerrero, Jalisco, Morelos, Quintana Roo y Zacatecas.

En el marco del Día Internacional de Lucha contra el Uso Indebido y el Tráfico Ilícito de Drogas, que se conmemora el 26 de junio, los Centros de Integración Juvenil informaron que en el segundo semestre de 2023 se registraron 14,420 consumidores de sustancias psicoactivas solicitantes de primer ingreso a tratamiento, de

los cuales, 9,584 habían consumido drogas ilícitas y 4,836 exclusivamente tabaco y/o alcohol.

De acuerdo con datos del Sistema de Información Epidemiológica del Consumo de Drogas (SIECD) de Centros de Integración Juvenil (CIJ), también se reporta el aumento en el consumo de las llamadas nuevas sustancias de abuso o de uso poco común, por lo que en el segundo semestre de 2023 las más reportadas fueron: la nicotina en dispositivos electrónicos (6.8%), la marihuana modificada (3.6%), el dextrometorfano (1.2%), la marihuana sintética (0.9%), el hachís en aceite o miel (0.8%) y el DMT y sustancias análogas (0.7%).

Cabe destacar que el inicio de uso de tabaco (15.1 años) y alcohol (14.9 años), se presenta generalmente antes que el inicio

del consumo de drogas ilícitas que ocurre a los 17.2 años en promedio.

La información también señala que el ingreso a tratamiento se da, en promedio a los 25.8 años. En el caso de las mujeres, 28.8% solicitó atención tanto por el consumo de sustancias como por otras condiciones de salud mental. Los principales motivos reportados fueron: el uso de drogas ilícitas (78.5%), de alcohol (24.1%), ansiedad (2.4%), depresión (23.5%) y el uso de tabaco (18.2%).

En general, las metanfetaminas (34%) y la cannabis (29.3%) son las principales sustancias por las que se solicita tratamiento. En los últimos tres años el consumo de cannabis alguna vez en la vida ha presentado una disminución, al pasar de 84.6% en el primer semestre de 2020, a 79.4% en el segundo semestre de 2023.



Estos casos se reportaron en el Estado de México, Baja California, Ciudad de México, Chihuahua, Sonora, Nuevo León, Sinaloa, Guanajuato, Puebla, Coahuila, Guerrero, Jalisco, Morelos, Quintana Roo y Zacatecas

Mientras que el uso de metanfetaminas alguna vez en la vida ha aumentado significativamente en los últimos 10 años, al pasar de 14.8% en 2013 a 45.6% en 2023.

INVERTIR EN PREVENCIÓN

En el marco del Día Internacional de Lucha contra el Uso Indebido y el Tráfico Ilícito de Drogas, bajo el lema "La evidencia es clara: debemos invertir en prevención", la Organización para las Naciones Unidas contra la Droga y el Delito (UNODC) hace un llamado a reconocer la efectividad de las estrategias de prevención, fomentar una mayor inversión en acciones preventivas por parte de los gobiernos, formuladores de políticas y profesionales encargados de hacer cumplir la ley.

Asimismo, convoca a empoderar a los jóvenes, brindarles el conocimiento, las habilidades y los recursos para convertirse en agentes de cambio en sus comunidades, abogando por iniciativas de prevención de drogas y amplificando sus voces en la conversación.

De acuerdo con el Informe Mundial sobre Drogas 2023, el consumo de sustancias psicoactivas sigue siendo elevado en todo el mundo. En 2021, 1 de cada 17 personas de 15 a 64 años había consumido una droga en el último año.

La cannabis sigue siendo la droga más consumida; según las estimaciones, 219 millones de personas (4.3% de la población mundial adulta) la consumieron en 2021. El consumo de esa droga va a la alza y, si bien la mayoría de las personas que la consumen en todo el mundo son hombres (alrededor del 70%), la brecha de género se está reduciendo en algunas subregiones; en América del Norte el 42% de las personas que consumen cannabis son mujeres, informaron los Centros de Integración Juvenil (CIJ).

La proporción de mujeres que consumen drogas es mayor en el caso de estimulantes de tipo anfetamínico (45%), mientras que el porcentaje más elevado de hombres corresponde a los opiáceos (75%) y cocaína (73%). Los opioides siguen siendo el grupo de sustancias que más contribuye a la gravedad de los daños relacionados con las drogas, incluidas las sobredosis mortales.

En México, el consumo de sustancias entre las personas que demandaron tratamiento se está dando a edades tempranas, lo que evidencia la relevancia de incidir con acciones preventivas oportunas, de detección e intervención temprana.

De acuerdo con el Informe sobre la Si-

1
DE CADA 17 personas, de 15 a 64 años en 2021, había consumido una droga durante el último año



tuación de la Salud Mental y el Consumo de Sustancias Psicoactivas 2021 del Observatorio Mexicano de Salud Mental, en 2020, 33,262 personas acudieron a algún servicio de urgencias por trastornos mentales del comportamiento debido al uso de sustancias. El consumo de alcohol registró el mayor número de urgencias médicas con 18,325 casos, seguido por el uso de múltiples drogas con 8,428 casos, y en el tercer lugar el uso de cocaína con 1,486 casos.

El programa preventivo "Para vivir sin adicciones" de Centros de Integración Juvenil busca evitar y reducir el consumo de sustancias psicoactivas, promover estilos de vida saludable y favorecer el desarrollo de niñas, niños, adolescentes, familias y comunidades; se interviene en función de la etapa de desarrollo, el sexo, rol social, factores de riesgo y de protección en escuelas, centros de trabajo, unidades de salud y distintos espacios comunitarios, con la participación de la sociedad civil organizada.

Las intervenciones se sustentan en modelos de habilidades y competencias socioemocionales para afrontar situaciones de estrés, depresión, ansiedad, violencias, abuso de drogas y problemáticas psicosociales asociadas.

Anualmente, se beneficia a más de ocho millones de personas mediante más de 500 mil acciones preventivas que se suman a la Estrategia en el Aula: Prevención de Adicciones "Si te drogas te dañas", coordinada por la Secretaría de Educación Pública y a la Estrategia Nacional para la Prevención de Adicciones (ENPA) "Juntos por la Paz", impulsada por el gobierno federal.

Además, este año CIJ y el Consejo de la Comunicación convocan al Concurso de Talento Musical *Tumbando letras*. A través de videos inéditos se busca impulsar el ingenio de las juventudes mexicanas para generar una contrapropuesta a los corridos tumbados, géneros que promueven el individualismo, las violencias, el consumismo y la normalización del uso y venta de drogas.

El concurso se dirige a adolescentes y jóvenes de 12 a 29 años; los participantes podrán registrar sus videos hasta el 19 de agosto en el enlace <http://www.cij.gob.mx/concursonacional2024/>

Centros de Integración Juvenil es una asociación civil que se dedica, desde hace 55 años, a la promoción de estilos de vida saludable, salud mental, prevención y atención terapéutica del consumo de drogas. Cuenta con una red de 120 unidades en toda la república mexicana que llega a 1,600 municipios del país, mediante diversos canales. Atención psicológica CIJ Contigo: 55 5212 1212, o WhatsApp/Telegram al: 55 4555 1212.

SECRETARÍA DE CULTURA



27 JUN 2024

F. 2
Página

16

Sección

CULT.

Fecha

Lejos de los circuitos, crean red de espacios que aúnan arte y arquitectura

Arman corredor artístico en el Norte de la Ciudad

Ante especulación, creadores aterrizan proyectos en zonas antes industriales

ERIKA P. BUCIO

La CDMX ha visto surgir centros culturales en zonas como Popotla y Azcapotzalco, con un pasado industrial, una tendencia en ciudades con peso en la producción cultural internacional.

Al ser expulsada la industria pesada de los núcleos urbanos hacia la primera mitad del siglo 20, en esos espacios residuales surgen enclaves para la cultura y el arte, conviviendo incluso con los intereses de las inmobiliarias.

“(Las) zonas residuales son siempre, siempre, polo de atracción para proyectos artísticos culturales independientes, así como también para proyectos de inversión inmobiliaria, que se conoce como gentrificación; son estos dos procesos cruzados”, plantea en entrevista Isaac Torres, artista visual.

En la Ciudad de México esa especulación ha provocado el desplazamiento de los proyectos artísticos y culturales hacia las periferias del centro que, al mismo tiempo, eventualmente, tendrán un alto potencial inmobiliario, económico y comercial.

Así ha ocurrido con espacios que de la Colonia Roma se mudaron a la Doctores, luego a la Obrera y de ahí a la Tránsito, y sucederá, anticipa Torres, que terminarán llegando hasta la Moctezuma o incluso Ciudad Nezhualcóyotl.

Y hacia el norte ocurre lo mismo: se ven expulsados de la Roma y Condesa hacia la Tabacalera y la San Rafael, y de ahí a la Santa María la Ribera y Atlampa.

“Es como un efecto dominó que va desplazando (a los proyectos culturales y artísticos) por el encarecimiento del costo del suelo de las colonias (céntricas), que se vuelve muy rentable, y los artistas van desplazándose hacia otras zonas donde todavía hay resquicios accesibles para estas prácticas”, abunda el artista visual, con maestría en Urbanismo.

Muestra de ello asoman en el corredor Arco Norte, una iniciativa que llega a su tercera edición, bajo la etiqueta de Salón de Arte y Ciudad, y que aglomera a proyectos de estas zonas.

Surgida en 2018, aunque interrumpido por la pandemia, reúne a espacios independientes con propuestas

de arquitectos y artistas visuales, con cruces entre disciplinas: arquitectos que hacen arte y artistas que trabajan con temas de arquitectura y urbanismo.

Se trata de El Cuarto de Servicio y Proyector, en la Colonia Industrial; Espacio Báltico, en Popotla; Tlatelolco 1008 y Mirador, en Tlatelolco; Zyanya, en Azcapotzalco, y Manos Amigues, Punto Magnolia y Studio Block M74, en la Colonia Guerrero.

El distintivo de la actual edición es que en vez de en vez de ofrecer exhibiciones —de ahí la referencia al Salón—, los que se presenta es una curaduría de espacios en la zona norte de la urbe, dedicados todos a la exhibi-



ción y la producción de artes visuales y la arquitectura, con el propósito de visibilizarlos.

“La mayoría de estos lugares que están incluidos dentro del Arco Norte operan con públicos muy locales o con circuitos muy familiares, pero no están insertos en la narrativa de lo que es el arte en la Ciudad, del circuito de museos Polanco-Chapultepec, del circuito de galerías Roma-Condessa-Polanco, del circuito de recintos San Ángel-Coyoacán. El último bastión del arte contemporáneo de la Ciudad de México hacia el norte es el Centro Cultural Universitario Tlatelolco”, agrega Torres.

Insertos en el Corredor, y con actividad desde el pasado

21 de julio y hasta el próximo 13 de julio, los espacios participantes, nueve en total, ofrecen un programa emergente que estará activo los fines de semana, en cuatro Tlatelolco, Guerrero, Popotla y Azcapotzalco.

Arco Norte es una colaboración entre El Asunto Urbano, plataforma dirigida por Torres dedicada a la promoción e investigación de proyectos que relacionan arte, arquitectura y literatura, hermanada a uno de los espacios participantes, Proyector, enfocado a la exhibición e investigación de temas arquitectónicos y de urbanismos.

Mirador, por ejemplo, muestra la obra de artistas como Carlos de la O, Veróni-

ca Rodríguez y Hugo Robledo, entre otros; Punto Magnolia abre espacio a Ariadna Polo, Erick López, Naafi e Ingrid C. Morgán, mientras que El Cuarto de Servicio es una ventana a la mirada de Magno Huautla.

El programa, integrado por inauguraciones, estudios abiertos, pláticas, recorridos urbanos, rodadas y hasta un festival de performance y arte sonoro, puede ser consultado en el Instagram del Corredor: @arconorte.cdmx.

Habrará también venta de obra de manera directa de los artistas, sin comisiones ni intermediarios, con el fin de fomentar un nuevo coleccionismo accesible a distintos públicos.



PARA VISITAR...

El Corredor Arco Norte ofrece en su edición 2024 un recorrido por nueve espacios independientes que no están insertos en las narrativas convencionales.



Proyector

■ Av. Ing. Basilio Romo Anguiano 175, Col. Industrial.



El Cuarto de Servicio

■ 2da. del Mercado 6, Col. Industrial.



Mirador

■ Moctezuma 74, Col. Guerrero



Studio Block M74

■ Moctezuma 74, Col. Guerrero.



Manos Amigues

■ Pedro Moreno 113-A, Col. Guerrero.



Zyanya

■ Rex Maxtla 188, Col. San Francisco Tetecala.



Punto Magnolia

■ Magnolia 3, Tercer Piso, Col. Guerrero.



Tlatelolco 1008

■ Eje central Lázaro Cárdenas 402, Col. Tlatelolco.



Espacio Báltico

■ Mar Báltico 24, Col. Popotla.

SECRETARÍA DE SALUD



HUELLAS DEL COVID

La clínica post Covid de la CDMX ha dado mil consultas, informó la Sedesa.



- La unidad médica se encuentra en el Centro de Salud José María Morelos y Pavón, en Calle Mineros 59, en la Colonia Morelos.
- El espacio fue inaugurado en noviembre de 2023 por la Alcaldía Venustiano Carranza y la Secretaría de Salud (Sedesa) de la Ciudad.

- De las consultas, 254 fueron de primera vez y 750 de seguimiento.
- Además, se ofrecieron 5 mil 478 atenciones a personas con enfermedades como bronquitis crónica agudizada, enfermedad pulmonar obstructiva crónica (EPOC) y asma.
- En el lugar se cuentan con equipos de espirometría, electrocardiografía estática, electrocardiograma con prueba de esfuerzo, dinamométrica y oxigenoterapia.

254

consultas de primera vez se realizaron.

3,200

sesiones de fisioterapia se llevaron a cabo.



Clínica post Covid lleva 5 mil 478 atenciones gratis

Desde noviembre ha tratado casos
de bronquitis, EPOC y asma

FRIDA SÁNCHEZ

17/med

—metropoli@eluniversal.com.mx

Desde su apertura, en noviembre de 2023, la Clínica de Rehabilitación de Enfermedades Respiratorias y Secuelas post Covid-19 de la Ciudad de México ha brindado 5 mil 478 atenciones gratuitas a personas con bronquitis crónica agudizada, enfermedad pulmonar obstructiva crónica (EPOC) y asma.

Al corte de mayo, en este espacio de la alcaldía Venustiano Carranza se han otorgado mil 4 consultas médicas: 254 de primera vez y 750 subsecuentes, dio a conocer la Secretaría de Salud (Sedesa), tanto a capitalinos como a habitantes de Ecatepec, Chalco, Chimalhuacán, Nezahualcóyotl y Texcoco.

Además se han otorgado 3 mil 200 sesiones en el área de fisioterapia, con una hora de rehabilitación; 230 pacientes han sido atendidos en inhaloterapia, donde se han llevado a cabo 800 nebulizaciones con 189 altas de recuperación, y 34 atenciones de urgencias a niños con broncoespasmo. Mientras que en el área de espirometría se han recibido 261 pacientes y se realizaron 440 estudios.

Las principales causas de atención en estos meses han sido bronquitis crónica, con 87 pacientes; bronquitis crónica agudizada, 47; EPOC, 38; crisis asmática, 34; asma, 37; bronquitis aguda, 22; neumopatía en estudio, 12, y otras causas, 11. ●



La clínica ha brindado servicios en fisioterapia, inhaloterapia y nebulizaciones, entre otros.



Clínica post COVID-19 brinda más 5 mil atenciones gratuitas

La Secretaría de Salud informó que entre noviembre de 2023 y mayo de 2024, la Clínica de Rehabilitación de Enfermedades Respiratorias y Secuelas Post COVID-19 ha brindado 5 mil 478 atenciones gratuitas a personas con enfermedades como bronquitis crónica agudizada, Enfermedad Pulmonar Obstructiva Crónica (EPOC) y asma.

SECRETARÍA DE TURISMO



“Zona Rosa, emblema de la comunidad”

Establecimientos y comercio informal se alistan para recibir a los asistentes a la marcha.

16/6/24

DIVERSIDAD SEXUAL

**LAURA ARANA
Y JORGE MEDELLÍN**

—metropoli@eluniversal.com.mx

Las seis franjas multicolor de la bandera de la comunidad plasmadas en adornos ya engalanan negocios, restaurantes, bares y las calles de la Zona Rosa que se alistan para recibir este 29 de junio a los asistentes a la Marcha del Orgullo LGBT+.

Durante un recorrido por esta zona de la colonia Juárez, en la alcaldía Cuauhtémoc, EL UNIVERSAL observó que también el comercio

informal ofrece artículos como banderas desde 50 hasta 350 pesos, además de aretes, diademas y coronas que van de 80 a 500 pesos.

“Es la mejor época para la Zona Rosa. Sin duda es el barrio por excelencia y emblema de la comunidad. Así que todos los que trabajamos aquí estamos listos para ofertar un buen servicio”, afirmó el encargado del restaurante Boomers.

“Esperamos lleno y una gran cantidad de personas. Es el evento que esperamos todo el año quienes trabajamos aquí”, mencionó Óscar, quien ofrece productos en la tienda Rainbowland.

Carlos hace sus planes para después de la marcha, por lo que se adelantó a revisar los precios de alimentos y bebidas en los establecimientos a lo largo de la calle Génova.

“Voy a venir con amigos, mi pareja. Y pues uno viene a celebrar y pasarla bien aquí en Zona Rosa. Es

ÓSCAR

Vendedor en la tienda Rainbowland

“Esperamos lleno y una gran cantidad de personas. [La marcha del orgullo] es el evento que esperamos todo el año quienes trabajamos aquí”

un momento para divertirse y reforzar el orgullo”, destacó.

Expectativas

La Secretaría de Turismo de la Ciudad de México estima una derrama económica de entre 2 mil 200 y 2 mil 600 millones de pesos



durante la Marcha del Orgullo LGBT+ de este año.

La directora general del Instituto de Promoción Turística, Karla Gómez Ruiz, indicó que esperan una ocupación hotelera de hasta 70%. “Realmente es una ocupación muy importante y muy buena para la Ciudad de México”.

Durante el anuncio de la Copa LGBT 2024, Karla Gómez estimó una participación de hasta 400 mil personas solamente en la marcha de este sábado, lo que representará un aumento en comparación con la de 2023, donde asistieron 350 mil personas.

Bajo el lema “Ante un Estado opresor y la sociedad indiferente ¡Exigimos vivir dignamente!”, se llevará a cabo la marcha del orgullo LGBT+ que saldrá de la columna del Ángel de la Independencia hacia el Zócalo capitalino, pasando por Juárez y 5 de Mayo. ●

EL DATO

Se prevé una derrama económica de hasta 2 mil 600 mdp por la marcha.



NEGOCIOS, LISTOS PARA LA CELEBRACIÓN

Zona Rosa ya vibra con los colores del orgullo

Restaurantes, bares y ambulantes esperan la mejor época del lugar, emblema de la comunidad

LAURA ARANA Y JORGE MEDELLÍN



Las seis franjas multicolor de la bandera del orgullo, plasmadas en diferentes adornos, ya engalanan negocios, restaurantes, bares y las calles de la Zona Rosa que se alistan para recibir, este 29 de junio, a los asistentes a la Marcha del Orgullo LGBT+.

En un recorrido por esta zona de la colonia Juárez, alcaldía Cuauhtémoc, se observó que también el comercio informal oferta artículos como banderas desde 50 hasta 350 pesos; aretes, diademas, coronas, con precios que van de los 80 a los 500 pesos.

“Es la mejor época para Zona Rosa, sin duda es el barrio por excelencia y emblema de la comunidad. Así que todos los que trabajamos aquí estamos listos para ofertar un buen servicio”, afirmó el encargado del restaurante Boomers; “esperamos lleno y una gran cantidad de personas. Es el evento que esperamos todo el año quienes trabajamos aquí”, dijo Oscar quien oferta productos en la tienda Rainbowland.

Mientras, Carlos ya alista su asistencia el sábado a la marcha, por lo que se adelantó a revisar precios de alimentos y bebidas en establecimientos de la calle Génova. “Voy a venir con amigos, mi pareja. Y pues uno viene a celebrar y pasarla bien, aquí en Zona Rosa. Es un momento para divertirse, y reforzar el orgullo”, destacó.

La Secretaría de Turismo de la CDMX estima una derrama econó-

mica de entre 2 mil 200 y 2 mil 600 millones de pesos para la Marcha del Orgullo LGBT+ 2024.

La directora General del Instituto de Promoción Turística de la CDMX, Karla Gómez, indicó que esperan una ocupación hotelera de hasta 70%. “Es una ocupación muy importante y muy buena para la Ciudad”, dijo.

ESTIMACIONES. Durante el anuncio de la Copa LGBT 2024, Gómez estimó una participación de hasta 400 mil personas solo en la marcha del sábado, lo que representará un aumento en comparación con la del 2023, donde participaron 350 mil personas.

Bajo el lema “Ante un estado opresor y la sociedad indiferente ¡Exigimos vivir dignamente!”, se llevará a cabo la marcha del orgullo LGBT+ de la columna del Ángel de la Independencia al Zócalo.





“ Voy a venir con amigos, mi pareja. Y pues uno viene a celebrar y pasarla bien, aquí en Zona Rosa. Es un momento para divertirse, y reforzar el orgullo”.

Carlos, quien se prepara para visitar la Zona Rosa el 29 de junio.



400
MIL

Almas calculan que participarán en la Marcha del Orgullo, el sábado.





BAJA TURISMO DE NEGOCIOS

Vacíos, casi 50% de hoteles en Santa Fe

MANUEL COSME

15 net

En lo que va del año solo se reservaron casi cinco de cada 10 habitaciones disponibles, según reporte

La ocupación hotelera de Santa Fe reporta este año una ligera alza, pero sigue sin recuperarse, según el más reciente informe de la Asociación de Hoteles de la Ciudad de México.

Durante los primeros cinco meses de este año los hoteles de esta zona de la Ciudad de México reportaron una ocupación de 47.3 por ciento, con tarifa promedio de mil 725 pesos. En ese mismo periodo, pero de 2023, alcanzó 33.75 por ciento de ocupación con tarifa de mil 860 pesos por noche.

La baja ocupación hotelera de esa zona de negocios por excelencia la justifica Alberto Albarrán, vocero de ese gremio, principalmente por la falta de promoción turística de la Ciudad de México, porque disminuyó la actividad de ferias y congresos y sin esos dos elementos "no hay recuperación de turistas de negocios, no hay incentivos y no hay viajes", advirtió.

En entrevista con El Sol de México invitó a recorrer esa área para observar que hay muchas oficinas disponibles en renta, cada vez existen menos corporativos y eso disminuye el tráfico de este segmento y la ocupación hotelera por lo mismo tiende a la baja.

El vocero de la asociación reconoció que hay una recuperación relativa en los niveles de alojamiento, pero son visitantes locales de fin de semana quienes acuden ahí a convivir en los restaurantes, asistir al parque La Mexicana o recorrer el Desierto de los Leones. Recomendó trabajar en conjunto, entre el Fondo Mixto de Promoción Turística local y las asociaciones de congresos, en la atracción a los centros de convenciones de Santa Fe y reposicionar la zona.

Cuestionado sobre el nivel de afectación de la industria hotelera debido a la proliferación de negocios virtuales, Albarrán contestó: "sí nos está afectando, prácticamente antes viajabas para ha-

"No hay recuperación de turistas de negocios, no hay incentivos y no hay viajes"

ALBERTO ALBARRÁN
VOCERO DE LA ASOCIACIÓN

brero y marzo de este año fueron muy buenas, más o menos en abril con las vacaciones de Semana Santa, pero en mayo tuvo bajo dinamismo por diversas razones, una de ellas fueron las elecciones y el poco ánimo que tienen las personas para viajar e insistió en la falta de promoción.

Las estadísticas de la asociación también muestran una baja relativa en la ocupación hotelera en los primeros cinco meses de este año en el área del Centro Histórico que es de 58.84 por ciento con respecto al mismo periodo de 2023, cuando alcanzó un promedio de 61.05 por ciento.

En este caso, los clientes potenciales tienen dificultades para llegar a los hoteles, porque no es posible que lleguen a ellos en sus vehículos, también está el



cierre constante de calles o las marchas frecuentes, por lo que los viajeros se desaniman para hospedarse en un hotel céntrico.

El corredor favorito durante los primeros meses de este año fue Zona Rosa, pues hubo huéspedes en siete de cada 10 cuartos.

El vocero de los hoteleros dijo desconocer si la Secretaría de Turismo local impulsará una campaña denominada 360 grados a desarrollarse en mercados turísticos primarios nacionales e internacionales y previo al verano; por lo que insistió en hacer un esfuerzo de promoción turística pues actualmente los turistas no tienen en la mente la marca CDMX y busca otros destinos y opciones para visitar.

Sobre si consideraba que los planes de publicidad turística están detenidos hasta que tome posesión la próxima administración capitalina comentó que el tema de la promoción turística no debería estar ligado a las nuevas administraciones o las elecciones. "El tema de la promoción debe ser algo constante, 365 días al año, y eso no tendría nada que ver con los que entran o los que salen", aseguró.

Albarrán se manifestó a favor de que las autoridades y la iniciativa privada trabajen coordinadamente y en conjunto para definir cuáles son los segmentos y nichos de mercado que interesan e ir por ellos.

cer una negociación o para tener entrevistas con algún cliente, ahora se hacen de manera en línea o tecnológica y antes una empresa mandaba a sus ejecutivos a Santa Fe a hacer negociaciones de dos a tres veces al año, pero hoy los reduce a un viaje; las estancias anteriormente duraban cinco noches, pues hoy son de dos noches".

ALTIBAJOS

Albarrán opinó que en términos generales las cifras locales de ocupación hotelera son disparejas, por ejemplo, en fe-



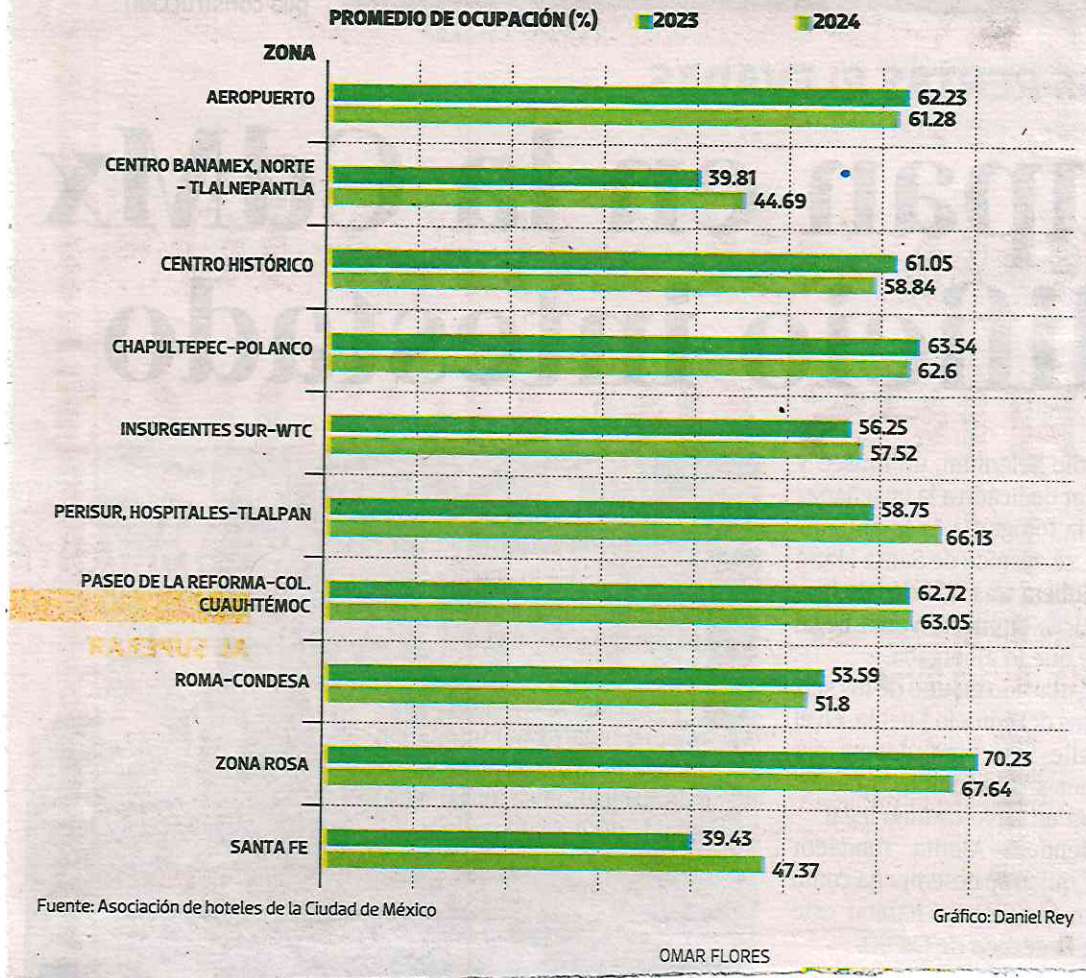
Los ejecutivos solían hospedarse cinco noches, cifra que ha bajado a dos

El turismo de negocios de Santa Fe sigue sin recuperarse



TENDENCIA HOTELERA

Comparativo de ocupación hotelera por zonas de la Ciudad de México en los primeros cinco meses de este año y el pasado.



SECRETARÍA DE ADMINISTRACIÓN Y FINANZAS



Es más cara Ciudad de México que Tokio y Vancouver

CHARLENE DOMÍNGUEZ *(NEG)*

Para la población de altos ingresos, la Ciudad de México (CDMX) es más cara que otras capitales como Tokio, en Japón y Vancouver, en Canadá, de acuerdo con el Informe Global de Riqueza y Estilo de Vida 2024 de Julius Baer.

Y es la apreciación del peso mexicano la razón por la cual la capital mexicana se colocó como una de las ciudades más caras en el mundo.

En el Índice de Estilo de Vida global de Julius Baer, basado en una canasta de bienes y servicios de lujo más representativos para la pobla-

ción con alto poder adquisitivo, la capital mexicana dio un salto significativo, pues pasó del lugar 21 de 25 sitios, al puesto número 16 de 25 en un solo año.

Así, la CDMX escaló cinco lugares en la lista de las capitales más caras y quedó por arriba de otras ciudades como Bangkok, en Tailandia; Barcelona, en España; Frankfurt, en Alemania; Manila, en Filipinas y Tokio, en Japón, por citar algunos ejemplos.

“México se encareció cinco lugares, se volvió más caro y esto como efecto del tipo de cambio. Tokio es la ciudad 23 de 25, o sea, la Ciudad de Mé-

xico en esta muestra es mucho más cara que Tokio por la mezcla del precio de los productos y servicios y el efecto que tuvo el tipo de cambio.

“El peso mexicano tan fuerte en el costo de esta canasta, que está calculada en dólares, impulsó a que México sea más caro que Tokio, más caro que Bangkok. Sí destaca cómo se encareció México por el efecto del tipo de cambio, es la primera vez que (la CDMX) tiene una escalada tan fuerte”, resaltó.

El estudio se realizó entre noviembre de 2023 y marzo de 2024, y tan sólo en este periodo el peso mexicano se apreció 8 por ciento.

VIDA DE LUJO

En Latinoamérica, incluido México, los individuos de alto patrimonio consumieron 45 por ciento más vuelos business class y 42 por ciento más cenas de lujo.

¿Qué precios han variado más en el último año?

(Variación global en porcentaje, 2024)*

JOYERÍA	9.6% ▲
Calzado para mujer	9.3 ▲
Trajes para caballero	9.3 ▲
Whisky	-1.0 ▼
Vuelos business class	-1.7 ▼
Bicicletas	-6.4 ▼

*Considera 25 ciudades alrededor del mundo. / Fuente: Índice de estilo de vida de Julius Baer



Ilustración: IA Grupo REFORMA



CDMX destaca entre ciudades más caras



La Ciudad de México (CDMX) ganó posiciones entre las ciudades del mundo más caras para vivir y uno de los factores principales ha sido la apreciación del peso frente al dólar, de acuerdo con el *Global Wealth & Lifestyle Report 2024* elaborado por Julius Baer.

En el ranking, la CDMX trepó del lugar 21 en 2023 hasta el lu-

LA CAPITAL SE UBICÓ.

En el lugar 16 entre las principales ciudades más caras, de 25 consideradas por Julius Baer.

gar 16 en 2024 a nivel global, con lo que ha sido su mejor posición desde el 2020, cuando se empezó a realizar este reporte en el que se analizan los estilos de vida y las tendencias de consumo de los individuos de alto patrimonio en 15 países.

El ejercicio contempla a 25 ciudades, y en primer lugar se mantiene Singapur, le siguen Hong Kong, Londres, Shanghái, Mónaco, Zúrich, Nueva York, París, Sao Paulo y Milán.

A nivel regional, la CDMX ocupó la posición cuatro como la ciudad más cara para vivir; en el top tres están Nueva York, Sao Paulo y Miami.—Alejandro Moscosa



Altos niveles de bienestar y estrés financiero en la CDMX

CLARA ZEPEDA

Los habitantes de la Ciudad de México son los que reportaron requerir el mayor ingreso promedio en el país para cubrir sus gastos, pero es la entidad federativa con el mayor nivel de estrés financiero y un alto nivel de bienestar, mientras Nuevo León, que es el segundo estado en requerir un mayor ingreso en el país, su población adulta reporta una baja preocupación financiera y uno de los más altos porcentajes de bienestar.

El Instituto Nacional de Estadística y Geografía (Inegi) y la Comisión Nacional de Defensa de los Usuarios de los Servicios Financieros (Condusef), con base en la primera Encuesta Nacional sobre Salud Financiera (Ensafi) 2023, la cual cuantifica el grado de salud o bienestar financiero de la población adulta en México, así como su estrés, estimaron que las personas de la Ciudad de México reportaron requerir un ingreso promedio para cubrir gastos de 29 mil 500 pesos mensuales.

Al mismo tiempo, la Ciudad de México, que participa con alrededor de 14.6 por ciento del producto interno bruto (PIB) nacional, fue la entidad con mayor nivel de estrés financiero, con 69.5 puntos, partiendo de una puntuación de entre cero y 100 puntos. El nivel nacional fue de 59.5 puntos.

En cuanto a porcentaje, la capital del país reportó 49.3 por ciento, sólo superada por Baja California con 43.1 por ciento.

El bienestar financiero de la Ciudad de México fue de 55.6 puntos y ocupa el tercer lugar nacional.

Por su parte, la ciudadanía en Nuevo León, que participa con un 8 por ciento en la economía mexicana, necesita un ingreso promedio de 23 mil 500 pesos para cubrir sus gastos y tiene un bienestar económico de 54.6 puntos, mientras en la escala de cero a 100 tiene el nivel de estrés más bajo del país, con 49.8 puntos, según reveló la Encuesta Nacional sobre Salud Financiera. Mientras que en porcentaje fue el más bajo, pues 27.9 por ciento de su población siente

estrés financiero alto (un estado de preocupación y ansiedad ante una situación financiera difícil o de incertidumbre).

Del otro lado de la moneda, los habitantes de Chiapas reportaron requerir en promedio 7 mil pesos para cubrir sus gastos; les siguieron los de Tlaxcala, con 8 mil pesos; aunque Chiapas tiene un bienestar financiero de los más bajos del país, con 50.2 puntos, sólo arriba de Guerrero, con 49 unidades; Oaxaca, Zacatecas, Morelos con 49.8 puntos cada uno, la entidad del sur está a la mitad de la tabla de menores preocupaciones financieras, con 57.7 puntos y con 35.1 por ciento de su población con estrés financiero alto.

“En términos nacionales, en 59.5 puntos se ubicó el nivel de estrés financiero. Es mayor para las mujeres que para los hombres y se observan diferencias a lo largo de las entidades federativas. Por ejemplo, entidades como la Ciudad de México, Zacatecas y Baja California tienen altos niveles de estrés financiero y entidades como Nuevo León, Quintana Roo y Tamaulipas, bajo. Quisiera destacar aquí el caso de la Ciudad de México que se ubicó en altos niveles tanto de bienestar, como de estrés financiero. Es una entidad que tiene altos valores en las dos dimensiones”, recalcó Mauricio Rodríguez Abreu, director general de estadísticas sociodemográficas del Inegi.

“

En la capital del país las personas dicen requerir un ingreso promedio de 29 mil 500 pesos



IN- VER- SIONES

JULIUS BAER

Superpeso ayuda a vivir mejor en CDMx

Tras la apreciación del peso, la capital del país se encuentra dentro de las 20 ciudades donde se vive "bien", al ocupar el lugar número 16 en el "Informe de riqueza y estilo de vida global 2024" de Julius Baer. El grupo suizo señaló que las variaciones en la moneda local tuvieron un papel importante a la hora de determinar los cambios en el índice. 24

SECRETARÍA DE DESARROLLO ECONÓMICO



Adal Ortiz Ávalos, nuevo presidente del centro empresarial de Coparmex

Adal Ortiz Ávalos, empresario de la banca digital, fue elegido como el nuevo presidente del Centro Empresarial de la Coparmex en la Ciudad de México para el periodo 2024-2026. Sustituirá a Armando Zúñiga Salinas, quien ha estado al frente de la organización desde 2020.

Con la premisa de que "nadie es mejor que todos juntos" en la consecución de grandes objetivos y unidos "sin dejar a nadie atrás", Adal Ortiz Ávalos convocó a todos los socios, incluido su contendiente Leovigildo Chávez, a sumarse al esfuerzo conjunto.

La elección del nuevo titular de la Coparmex CDMX se realizó en un ambiente democrático, con la presencia de socios y ex presidentes de la organización.

En su discurso, Ortiz Ávalos afirmó que "ganó no una persona, sino los valores y princi-

pios de Coparmex Ciudad de México. Mirando desde adentro, siempre cuidando los principios y valores, vamos a trascender en inclusión, innovación y sensibilidad con el prójimo".

El presidente saliente, Armando Zúñiga Salinas, destacó que la elección fue "un ejemplo de democracia y una señal de unidad", y presentó su informe de labores, donde mencionó un crecimiento del 124% en la membresía de socios, muchos de ellos grandes empresas.

Zúñiga Salinas también resaltó el liderazgo de la Coparmex CDMX en las políticas públicas de la capital del país y anunció que el organismo cuenta ya con un patrimonio propio: el inmueble donde están ubicadas sus oficinas en la colonia Nochebuena.

Adal Ortiz Ávalos es un empresario mexicano que ha dejado una huella en el sector financiero. Hace 12 años, co-

fundó Grupo Peibo, el primer servicio de banca digital en México. Tras una primera experiencia empresarial fallida, Adal aprendió valiosas lecciones que lo llevaron a determinar que todo emprendimiento debe resolver un problema social y llevarse a cabo con amor y responsabilidad, sin descuidar la rentabilidad.



Adal Ortiz, empresario mexicano.