

SECRETARÍA DE GOBIERNO



GOBIERNO DE LA
CIUDAD DE MÉXICO

EL UNIVERSAL

EL GRAN DIARIO DE MÉXICO

B Página

1-18

Sección

Metropolit

Fecha

24 JUN 2024

IMAGEN DEL DÍA

AMBULANTES EXTIENDEN PUESTOS EN LA ALAMEDA

CDMX.— Luego de que EL UNIVERSAL realizó durante dos fines de semana consecutivos recorridos por la Alameda Central, se

constató que los comerciantes ambulantes se han extendido **desde el Hemiciclo a Juárez hasta Bellas Artes** con puestos y sombrillas. En ambos recorridos se vio que la policía capitalina únicamente hace presencia en la zona.





1-18

metropoli

2 ->

24 JUN 2024

Página

Ambulantes invaden la Alameda Central

Desde el Hemiciclo a Juárez hasta Bellas Artes, **vendedores ocupan las aceras con puestos semifijos, sombrillas** y cada vez abarcan más zonas durante los fines de semana

KEVIN RUIZ

—metropoli@eluniversal.com.mx

La Alameda Central fue invadida por comerciantes ambulantes, desde el Hemiciclo a Juárez hasta Bellas Artes, con puestos y sombrillas para vender sus productos.

EL UNIVERSAL realizó durante dos fines de semana consecutivos recorridos por la zona, en los que se constató que, incluso, los comerciantes han ido ocupando nuevas áreas para la actividad informal.

Algunos líderes utilizan radios para comunicarse por posibles operativos de las autoridades; además, entre ellos monitorean para identificar a personas que toman fotografías de sus puestos.

En el primer recorrido, los puestos se encontraban en el Hemiciclo, fuentes de la Alameda y avenida Hidalgo. Ya en el segundo recorrido los puestos se extendieron hasta Eje Central, lo que confirma la exis-

tencia de una especie de pasillo con mercancía en el piso.

Con todo y personal de la Secretaría de Gobierno, el comercio informal en la explanada de la Alameda Central y Bellas Artes volvió a desbordarse, según se constató.

Y es que las actividades comerciales continuaron su desarrollo sin ningún contratiempo, algunos de los comerciantes incluso se expandieron, aunado a la instalación de otra mercadita feminista.

En los recorridos se observaron anafres con carbón que llenan de humo parte de esta plaza principal en el Centro Histórico.

Durante ambos recorridos se vio la presencia de la policía capitalina, que únicamente hace presencia.

Desde la estación del Metrobús Hidalgo se pudo observar todo un corredor de ambulantes con carritos de supermercado u otras estructuras modificadas para poderlos arrastrar.

También hubo quienes pusieron



En fines de semana, los puestos se han extendido hasta el Eje Central Lázaro Cárdenas.

una sábana sobre el piso para vender lentes, aretes, artesanías y toallas. “Como si fuera un tianguis”, dijo una joven acompañada de su pareja. Hot dogs, raspados, refrescos preparados, entre otras cosas, es lo que se vende; además, los mismos comerciantes hacen de avenida Juárez una zona de carga y descarga de sus productos.



A algunos se les vio con radiocomunicadores, muy pendientes de las personas que fotografían sus puestos.

El 2 de octubre de 2023 EL UNIVERSAL publicó que la Dirección General de Programas de Alcaldías y Ordenamiento de la Vía Pública de la Secretaría de Gobierno reordenaría a los ambulantes de la Alameda Central.

En un documento consultado de la Mesa Interinstitucional de Gobierno y Seguridad se señala que algunos reportes de la ciudadanía se presentaron porque ambulantes del primer cuadro incluso utilizan bocinas. EL UNIVERSAL buscó a la Secretaría de Gobierno para conocer las acciones que han realizado en la materia, pero no se obtuvo respuesta al cierre de edición.

La disputa por el espacio

La disputa por los espacios incluso registra agresiones físicas.

El viernes se reportó un bloqueo por parte de comerciantes, que terminó en riña con elementos de la policía capitalina.

Lo anterior se derivó de la detención de dos personas, por lo que los comerciantes se manifestaron para exigir su liberación.

El saldo fue de seis trabajadores de la Secretaría de Gobierno y dos policías capitalinos lesionados.

Desde el jueves los comerciantes bloquearon la avenida Juárez para exigir la liberación de las dos personas, pero la tarde del viernes, con el despliegue de un operativo se liberó la vialidad, lo que originó el choque.

Tras estos hechos, las secretarías de Gobierno y de Seguridad Ciudadana implementaron un operativo de seguridad para liberar las vías primarias, lo que desató una riña entre comerciantes y policías.

El operativo se llevó a cabo con personal de la Instancia Ejecutora del Sistema Integral de Derechos Humanos de la Ciudad de México, que arribó hasta el lugar.

Mientras, la vendimia sigue en la Alameda Central. ●



DESDE EL HEMICICLO A JUÁREZ HASTA BELLAS ARTES

Ambulantes apañan la Alameda

Ocupan las aceras con puestos semifijos, sombrillas y cada vez abarcan más zonas

KEVIN RUIZ

3

La Alameda Central fue invadida por comerciantes ambulantes, desde el Hemiciclo a Juárez hasta Bellas Artes, con puestos y sombrillas para vender sus productos.

Durante dos recorridos por la zona, en los que se constató que, incluso, los comerciantes han ido ocupando nuevas áreas para la actividad informal.

Algunos líderes utilizan radios para comunicarse por posibles operativos de las autoridades; además, entre ellos monitorean para identificar a personas que toman fotografías de sus puestos.

En el primer recorrido, los puestos se encontraban en el Hemiciclo, fuentes de la Alameda y avenida Hidalgo. En el segundo recorrido los puestos se extendieron hasta Eje Central comprobando la existencia de un pasillo que ofrece mercancía.

Con todo y los enfrentamientos que han tenido con la policía recientemente personal de la Secre-



taría de Gobierno, el comercio informal en la explanada de la Alameda Central y Bellas Artes volvió a desbordarse, según se constató.

Y es que las actividades comerciales continuaron su desarrollo sin ningún contratiempo, algunos de los comerciantes incluso se expandieron unos centímetros más.

En los recorridos se observaron anafres con carbón que llenan de humo parte de esta plaza principal en el Centro Histórico.

Durante ambos recorridos se vio la presencia de la policía capitalina, que únicamente hace presencia.

Desde la estación del Metrobús Hidalgo se pudo observar todo un corredor de ambulantes con carritos de supermercado u otras estructuras modificadas para poderlos arrastrar.

También hubo quienes pusieron una sábana sobre el piso para vender lentes, aretes, calzado, artesanías y toallas.



El boom del ambulante

El ambulante en el Centro Histórico se desbordó.

Mientras que las autoridades capitalinas reconocieron estar rebasadas por la proliferación de vendedores informales en la Alcaldía Cuauhtémoc y aceptaron que prefieren tolerarla, pese a que la ley los prohíbe, expertos en seguridad alertan por los riesgos que implica la prevalencia de la ilegalidad y delitos en estos espacios.

Como, por ejemplo, explican especialistas, el ataque a balazos en abril pasado contra una mujer que se encontraba en un puesto ambulante del corredor entre Bellas Artes y la Alameda Central.

COMERCIANTES Y CIUDADANOS EN RIESGO

José Antonio Álvarez, especialista de la UNAM, explicó que el comercio informal ha derivado en un nicho para delincuentes que entran a zonas de ambulante para vender mercancías robadas, delinquir contra los mismos vendedores y compradores o, incluso, obligar a comercian-

tes a cometer delitos diversos. Lo más grave, señala, es que las autoridades durante años lo han permitido y, con ello, fortalecido y normalizado. "Crece bajo el auspicio de las autoridades y de la corrupción de las autoridades, esto que facilita que, precisamente, los grupos criminales organizados o parcialmente organizados tengan una corrupción con la autoridad o que ellos, digamos, utilicen el mismo medio del mercado más que para infiltrarse, para moverse. Han encontrado ahí un gran nicho, pero el origen fue la autoridad", señaló.

SELENE VELASCO / FOTO: ALFREDO MORENO

tes a cometer delitos diversos.

Lo más grave, señala, es que las autoridades durante años lo han permitido y, con ello, fortalecido y normalizado.

"Crece bajo el auspicio de las autoridades y de la corrupción de las autoridades, esto que facilita que, precisamente, los grupos criminales organizados o parcialmente organizados tengan una corrupción con la autoridad o que ellos, digamos, utilicen el mismo medio del mercado más que para infiltrarse, para moverse. Han encontrado ahí un gran nicho, pero el origen fue la autoridad", señaló.

Expuso que la dificultad de ordenamiento y retiro de estos ambulantes se explica porque la CDMX es considerada por grupos delictivos como área de distribución comercial importante, por la cantidad de personas que asisten a estos espacios.

Enfatizó que el ambulante se ha convertido en un tema de familias y organizaciones, y que es un tipo de comercio en el cual se emplea a las personas migrantes, por lo que es necesario que sea atendido haciendo a un lado los tintes políticos.

Añadió que no se trata sólo de realizar operativos, pues con ello sólo se retiran algunos puestos, mientras que otros más los "torean" y levantan su mercancía hasta que las autoridades se van del área.

Alejandro Martínez, experto de la UNAM y La Salle, lamenta que estos escenarios son círculos viciosos de ilegalidades, infracciones a la Ley de Cultura Cívica, delitos penales y muestras de impunidad y corrupción, que pueden escalar.

"Si se le tolera que se pue-

da vender esos productos que necesitan cierta regulación, pues obviamente se puede llegar al narcomenuedo o a situaciones todavía mucho más comprometidas, dado que la autoridad lo tolera, lo permite, o recibir alguna situación de corrupción para que se puedan llevar a cabo. Ahora sí que por omisión o por comisión, la autoridad no sana esa situación y puede ser el caldo de cultivo para delitos cada vez mayores", indicó.

Si bien hay personas que, en protestas económicas, encuentran en el comercio informal su única fuente de ingresos y otras que deben hacerlo porque no tuvieron otra alternativa inmediata, señala el experto, hay más factores que lo facilitan, como mantenerse fuera de la ley sin castigos.



El peligro al final es para todos, vendedores y ciudadanos, indica.

“Porque la autoridad lo tolera y lo permite, en ese aspecto, obviamente que se es-

cala a niveles de delincuencia organizada cuando hay grupos delictivos que consideran que, si estas personas están en la informalidad, pues obviamente no harán ninguna denuncia. Si se les cobra el famoso derecho de piso para poder seguir vendiendo sus productos en ciertas zonas, los grupos delincuenciales obviamente operan también con impunidad ante la tolerancia o la corrupción de las autoridades o la colusión”.

En ese sentido, José Antonio Álvarez advirtió sobre lo alarmante que es que la inseguridad se normalice por parte de la población.

“El peor panorama de la inseguridad es que se normalice, es decir, que acabemos de rendirnos los ciudadanos y decir: ‘esto es así, no hay manera de cambiarlo’”, dijo.

SIN AVANCES

Ricardo Ruiz, titular de la Secretaría de Gobierno, reconoció que no tienen aún una solución a la proliferación del ambulante en la zona de la Alameda Central, aunque se ha comprobado la existencia de otros puntos en el primer cuadro del Centro Histórico.

“Acordémonos que de tiempo atrás fue concentrándose, después de la pandemia, un sector de grupos que se están poniendo, se dicen ‘mercaditas’, que han estado en la zona, hemos estado tra-

bajando con ellos, viendo opciones con ellas, viendo cuáles son las alternativas. No ha avanzado todavía, pero seguimos insistiendo en las diferentes opciones”, dijo Ruiz.

El funcionario reconoció que son diferentes grupos los que dominan la zona y que ello causa problemas.

“Hay otros grupos en el comercio, hemos estado en trabajos inhibitorios, se ha hablado con diferentes grupos. Hay diferencias entre grupos de comerciantes en la zona, que esa ha sido una de las raíces de los conflictos, más que un tema relacionado con el Gobierno, diferencias entre los diferentes grupos de comerciantes. O sea, es un tema que tiene diferentes variables, lo estamos analizando, estamos en una mesa y vamos a tener acciones muy pronto”, dijo en abril pasado.

Las ofertas han sido las mismas por parte de autoridades en todas las zonas: la reubicación, apoyos y alternativas de empleos a través de programas, pero el rechazo de ambulantes ha sido repetitivo.

Ruiz reconoció que al comercio le convienen zonas

que ocupan, pese a violar la ley, por el flujo de compradores.

Autoridades de Ordenamiento de la Vía Pública del Gobierno de la CDMX reconocieron a REFORMA en febrero de 2023 que prevalece la tolerancia por razones de las condiciones sociales, pese a que en estricto sentido no debería haber ningún comerciante informal.

Aunque presumieron una reducción de 17 mil vendedores, reconocían al menos 10 mil.

En 1993 se expidió el Bando para la Ordenación y Regulación del Comercio en Vía Pública del Centro Histórico, el cual prohibía la colocación de puestos informales fijos o semifijos en los perímetros A y B.

Este es obsoleto en la práctica.

Según la ley, no debería haber un solo ambulante en ninguna parte del Zócalo ni en las calles a partir de ahí comprendidas entre viali-

dades como Congreso de la Unión, Fray Servando Teresa de Mier, San Antonio Abad, Lucas Alamán, Doctor Liceaga, Avenida Cuauhtémoc, Abraham González, Paseo de la Reforma, Zaragoza, Eje 1 Norte, Avenida del Trabajo y Eduardo Molina.

Pero, en realidad, todas las áreas tienen concentraciones de vendedores informales y, aunque hay mínimas denuncias ante la Fiscalía y Policía, entre comerciantes y usuarios prevalece la advertencia para cuidarse por venta de drogas, delitos y homicidios.

El principal Sistema de Registro del Comercio en Vía Pública (Siscovip), creado en 1998 con la finalidad de contener el comercio en la vía pública, conservar y rescatar el entorno urbano y la convivencia social en la Ciudad, así como coadyuvar en el tránsito a la formalidad de los comerciantes, también quedó obsoleto y desactualizado.



■ Sólo en algunas ocasiones los puestos que operan en la informalidad en la Capital son sancionados.



El comercio informal en las calles del Centro opera a la vista de los polls.

ADVIERTEN POR INSEGURIDAD

LA BRONCOTA

Los operativos no resuelven el problema del ambulanteaje.

El peor panorama de la inseguridad es que se normalice, es decir, que acabemos de rendirnos los ciudadanos y decir "esto es así, no hay manera de cambiarlo".

José Antonio Álvarez *especialista*



SE DESBORDA AMBULANTAJE EN EL CENTRO DE LA CDMX

SELENE VELASCO

Lo ambulante en el Centro Histórico se desbordó.

Mientras que las autoridades capitalinas reconocieron estar rebasadas por la proliferación de vendedores informales en la Alcaldía Cuauhtémoc y aceptaron que prefieren tolerarla, pese a que la ley los prohíbe, expertos en seguridad alertan por los riesgos que implica la prevalencia de la ilegalidad y delitos en estos espacios.

Como, por ejemplo, explican especialistas, el ataque a balazos en abril pasado contra una mujer que se encontraba en un puesto ambulante del corredor entre Bellas Artes y la Alameda Central.

José Antonio Álvarez, especialista de la UNAM, explicó que el comercio informal ha derivado en un nicho para delincuentes que entran a zonas de ambulante para vender mercancías robadas, delinquir contra los mismos vendedores y compradores o, incluso, obligar a comerciantes a cometer delitos diversos.

Lo más grave, señala, es que las autoridades durante años lo han permitido y, con ello, fortalecido y normalizado.

“Crece bajo el auspicio de las autoridades y de la corrupción de las autoridades, esto que facilita que, precisamente, los grupos criminales organizados o parcialmente organizados tengan una corrupción con la autoridad o que ellos, digamos, utilicen el mismo medio del mercado más que para infiltrarse, para moverse. Han encontrado ahí un gran nicho, pero el origen fue la autoridad”, señaló.

Expuso que la dificultad de ordenamiento y retiro de estos ambulantes se explica porque la CDMX es considerada por grupos delictivos como área de distribución comercial importante por la cantidad de personas que asisten a estos espacios.

Enfatizó que el ambulante se ha convertido en un tema de familias y organizaciones, y que es un tipo de comercio en el cual se emplea a las personas migrantes, por lo que es necesario que sea atendido haciendo a un lado los tintes políticos.



BLOQUEAN EL PASO

BERNARDO URIBE

CDMX.- Desde hace dos semanas, el Mercado Lázaro Cárdenas, ubicado en la Colonia Del Valle, Alcaldía Benito Juárez, se encuentra cercado con puestos de lámina, que impiden la movilidad peatonal en los alrededores.

De acuerdo con la dirección ad-

ministrativa del mercado, las estructuras son utilizadas como puestos temporales para reubicar a los locatarios mientras se llevan a cabo las obras de mantenimiento en el inmueble de esta demarcación.

Las banquetas de Pedro Romero de Terreros y Adolfo Prieto están ocupadas por los puestos provisionales.



HAY MOLESTIA DIARIA

Exigen diputados motivos del cierre de estación Zócalo

PATRICIA CARRASCO

Los legisladores advierten que también está bloqueado el paso peatonal en la Plaza de la Constitución

“Mucha gente que trabaja en el primer cuadro, tanto en los comercios como en las oficinas o simplemente, quienes acuden a realizar compras o visitar la Catedral Metropolitana o espacios del Zócalo, se han encontrado con dificultades”.

Y debido a la molestia diaria de miles de usuarios por el cierre de la estación Zócalo de la Línea 2 del Metro, el diputado Ricardo Rubio Torres exigió a las autoridades informar las causas.

El congresista Rubio manifestó que muchos usuarios, en especial personas de

la tercera o con alguna discapacidad deben caminar largas calles para llegar al Zócalo desde otra estación”.

En tanto, el diputado Federico Chávez Semerena señaló que también policías de la Secretaría de Seguridad Ciudadana han bloqueado el paso peatonal en la plancha del Zócalo sin ningún aviso o justificación, lo que también afecta la movilidad de las personas con debilidad o complicaciones para caminar y cruzar la plancha.

“Hemos notado que el Gobierno local

Señalan que muchos usuarios, en especial personas de la tercera o con alguna discapacidad deben caminar largas calles para llegar al Zócalo desde otra estación del Metro



IGNACIO HUITZIL

Denuncian diputados cierre total del Zócalo afectando a la población; el Metro en vez de dar soluciones a los usuarios les complica la vida, señalan

ha hecho cosas muy misteriosas en los últimos días y no da cuenta; decían que para que indigentes no orinaran los accesos o bloquear la instalación de protestas, pero se debe arreglar con política pública no con un cierre total afectando a los usuarios”.

Sobre el tema, el diputado federal del PAN, Héctor Saúl Téllez Hernández, informó que ha recibido información de que muchos usuarios han tenido problemas en sus empleos por llegar tarde debido a la travesía de caminar largas calles para llegar a sus centros de trabajo que están justamente en los alrededores

de la estación Zócalo.

Téllez agregó que el Metro en vez de dar soluciones a los usuarios les complica la vida.

“No le vemos fin a los problemas del Sistema de Transporte Colectivo Metro, servir que este infierno en la movilidad seguirá y ni Clara Brugada parece estar lista para revertir esta situación”, resaltó.

Los panistas añadieron que la urgencia para restablecer el servicio en la estación Zócalo y que los usuarios no se desgasten. “Den soluciones y no más problemas a la gente; no sean ineptos en el Gobierno de Morena”, dijo Téllez.



RESTAURADO EN 2018...! ABANDONADO Y VANDALIZADO EN 2024

Por Adriana Góchez

EL MONUMENTO a la Madre muestra daños y pintas; lamentan expertos desdén de autoridades ante deterioro de la obra de José Villagrán García y Luis Ortiz Monasterio. **pág. 26**



“PARECE mentira que aún con la constante agresión del grafiti en las calles y en los monumentos, todavía no hemos encontrado los medios adecuados para evitar este lamentable proceso”


GABRIEL MÉRIGO
Arquitecto y restaurador

GRAFITIS en muro y base del monumento.

Foto: Adriana Góchez

2

MOP costó quitar las pintas del Ángel de la Independencia en 2021.



(1) GRAFITIS en muro, base y parte de una de las esculturas.
(2) También hay pintas en el costado derecho.

Obra con 75 años de historia tiene grafitis

MONUMENTO A LA MADRE, EN EL OLVIDO Y VANDALIZADO



Por Adriana Góchez

adriana.gomez@razon.com.mx

El Monumento a la Madre, realizado por el arquitecto José Villagrán García y el escultor Luis Ortiz Monasterio, considerado de un alto valor patrimonial, cultural e histórico, está en el olvido y vandalizado. El conjunto, ubicado en la alcaldía Cuauhtémoc de la Ciudad de México e integrado por tres esculturas, se encuentra grafitado, constató *La Razón* durante un recorrido.

La base de la escultura que presenta a una mujer tomando con una mano una mazorca tiene grafitis con pinturas negra, azul y verde; mientras que la figura central, que representa a una madre con su hijo, en su base se aprecian pintas, principalmente, en su costado izquierdo en el cual se encuentran unas grandes letras en color naranja; y en la base de la figura en la que está un hombre sosteniendo un libro se observan diversos rayones. Además, hay otros más en el muro curvo de respaldo.

"Lamentablemente, el monumento se encuentra en gran medida grafitado y se percibe abandonado, como muchas otras obras de arquitectura patrimonial de la ciudad. El deterioro que se causa con estas 'pintas' nocivas en los inmuebles públicos y privados es grande, pero es aún más grave cuando se trata

LAS PINTAS están desde las bases de las tres esculturas hasta el muro curvo de respaldo; "autoridades han permanecido ajenas al grave deterioro que presenta este patrimonio", lamenta el arquitecto y restaurador Gabriel Mérigo

PARECE MENTIRA que aun con la constante agresión del grafiti en las calles y en los monumentos de gran valor patrimonial y herederos de un pasado memorable, todavía no hemos encontrado los medios adecuados para evitar este lamentable proceso"

GABRIEL MÉRIGO BASURTO, arquitecto y restaurador

de edificaciones históricas o artísticas de valor significativo, pues resultan seriamente afectados como es el caso del Monumento a la Madre", expresó en entrevista con *La Razón* el arquitecto Gabriel Mérigo Basurto, quien tras el sismo del 19 de septiembre de 2017 lideró la restauración del conjunto dañado por el terremoto, rehabilitación que requirió una inversión de 150 millones de pesos.

Cuando se dieron detalles de la restauración del Monumento a la Madre, en marzo del 2018, el entonces jefe de Gobierno de la Ciudad de México, Miguel Ángel Mancera, señalaba que sería "una vista de la Plaza del Monumento a la Madre como nunca había estado, el espacio que estaba prácticamente perdido ahora dará cita a muchos niños y niñas". El proyecto incluyó el Jardín del Arte, la Plaza del Monumento a la Madre, la Plaza Luis Pasteur y el Jardín del Instituto Mexicano del Seguro Social.

Sin embargo, donde se encuentra el

Monumento a la Madre, inaugurado el 10 de mayo de 1949, ahora es una zona en la cual además de los grafitis que presenta es punto de reunión de personas consumidoras de marihuana y los viernes del grupo denominado Acid Crew, que pasa las tardes al ritmo de música electrónica y bajo los efectos de LSD, constató este diario.

El arquitecto Gabriel Mérigo Basurto lamentó que ni el Gobierno de la Ciudad de México ni la alcaldía Cuauhtémoc ni el Instituto Nacional de Bellas Artes y Literatura (INBAL) intervengan para proteger y realizar las labores de limpieza del Monumento a la Madre.

"Las autoridades correspondientes han permanecido ajenas al grave deterioro que presenta este baluarte del humanismo, que durante años ha dado sentido a la comunidad. A la fecha no han actuado para llevar a cabo acciones que intervengan este patrimonio de gran valor y garanticen su permanencia

LUIS ORTIZ MONASTERIO
Escultor

NACIÓ: 23 de agosto de 1906, CDMX

MURIÓ: 16 de febrero de 1990, CDMX

OTRAS DE SUS OBRAS: *El llamado de la revolución, El esclavo, La victoria, El nacimiento de Apolo, La Venus, Monumento a los defensores de la ciudad de Puebla, Mascar Azteca y Estela*

GALARDONES: Premio Nacional de Bellas Artes, Premio Nacional de Escultura y Premio Secretaría de Educación Pública



24 JUN 2024

Página

26

Sección

Fecha

EL DATO PARA el retiro de pintas se requerirá de una limpieza general con agua destilada, solventes de diseño en laboratorio, uso de cepillos y bisturí quirúrgico.

para el goce de las futuras generaciones", dijo el experto.

La Ley Federal sobre Monumentos y Zonas Arqueológicas, Artísticas e Históricas establece en su artículo 33 que "son monumentos artísticos los bienes muebles e inmuebles que revistan valor estético relevante". El Monumento a la Madre es una de las obras más importantes del artista Luis Ortiz Monasterio, también autor de la Fuente de Nezahualcóyotl en el Bosque de Chapultepec y fundador de La Esmeralda.

Gabriel Mérigo Basurto indicó que además de los esfuerzos que tendrían que realizarse para retirar el grafiti sin dañar monumentos como éste son necesarias las sanciones.

"Debería de evitarse que las pintas sean una práctica obligada de toda manifestación con el fin de visibilizar sus reclamos en una acción a todas luces injusta. Asimismo, la responsabilidad de cuidar la integridad de los monumentos debería ser compartida entre Gobierno y miembros de la sociedad civil para evitar las causas que desmerecen la calidad urbana", concluyó.



PORQUE PEDERASTAS JUSTIFICAN SUS MOTIVOS

Marchan niños y padres contra la pedofilia

DANIEL ESCOBAR
GRUPO CANTÓN *elco*

Niños y padres de familia marcharon en la Ciudad de México contra la pedofilia, pues desde hace más de 20 años surgió en Estados Unidos, el Día Internacional del Orgullo Pedófilo, con el nombre en inglés de International Boy Love Day, y se celebra cada 24 de junio, en esa fecha, pedófilos y pederastas de muchos países intentan convencer a la sociedad de que sus preferencias no deben de ser vistas como

algo malo, y buscan justificar los motivos que los llevan a querer o mantener relaciones sexuales con infantes.

Organizados por la asociación Arte, Laboratorio y Activismo Sociocultural (ALAS), en la colonia Buenavista, cantaron "Pin Pon", y media hora después partieron rumbo a la Plaza de las Tres Culturas, gritando las consignas "Escucha, la niñez está en lucha" y "Adultos informados, niñas y niños bien cuidados".

Este diario conversó con Vivaldina Jaubert, directora de ALAS, que se dedica a educar ni-



Asociación ALAS fue la organizadora

ORGULLO

• Bajo las siglas MOP (Movimiento del Orgullo Pedófilo), buscan que la pedofilia sea normalizada

ños a autocuidarse del abuso sexual. Comentó que es alarmante el que paralelamente a las redes clandestinas de trata de menores, haya un activismo para promocionar o defender estas conductas abiertamente. "Uno de sus argumentos es poder pertenecer a la comunidad LGBT con la P de Paidosexuales, porque los pedófilos también consideran que su enfermedad es una preferencia sexual", explicó.



Sigue estancada la Comar en la CDMX ante la abulia de la SG

- Trasciende que quieren mudar a la comisión hacia la periferia de la capital
- Reubicarla a sitios así pondría en riesgo a migrantes: defensores

INDEFENSOS, MILES DE MIGRANTES

La Comar, sin sede y prácticamente en paro; Gobernación la abandonó

JESSICA XANTOMILA, JARED LAURELES Y EMIR OLIVARES

El instrumento que garantiza que México haga patente su tradición humanitaria de otorgar refugio a personas que huyen de diversos tipos de violencia, amenazas y persecución en su países de origen, sobre todo de Centroamérica, Venezuela y Haití, se encuentra abandonado a su suerte.

Ante la incapacidad de la Secretaría de Gobernación (SG), desde hace casi cuatro semanas la Comisión Mexicana de Ayuda a Refugiados (Comar) carece de instalaciones en la Ciudad de México y sus labores están prácticamente detenidas, generando sobre todo que la dependencia no cumpla con su principal objetivo: la atención a las personas solicitantes de protección internacional. Al respecto, se solicitó una posición a la SG, pero hasta el cierre de esta edición no hubo respuesta.

Diversas fuentes vinculadas a las labores de esta instancia señalaron

que ante el fracaso para concretar la mudanza de la sede central, de la colonia Juárez a la Verónica Anzures, ahora el equipo de Luisa María Alcalde, titular de la SG —de la que dependen la Comar y el Instituto Nacional de Migración (INM)—, analiza la posibilidad de llevarla a un punto periférico de la capital cercano a un reclusorio, “de difícil acceso, inseguro y sin la infraestructura para la atención requerida”.

A ello se suma que desde que llegó la funcionaria a la SG, el 19 de junio de 2023, el número de tarjetas de visitante por razones humanitarias (TVRH) que el INM entrega a los solicitantes de refugio y extranjeros víctimas de delitos en México, ha disminuido drásticamente. De llevar una tendencia de más de 10 mil mensuales, entre enero y septiembre de ese año, en los meses siguientes pasó de 6 mil 699 a 888, en abril de 2024.

Todo ello contrasta con el mensaje que la propia Alcalde emitió en el marco del Día Mundial del Refugiado, el jueves pasado, en el que afirmó que en México esas personas “son

bienvenidas”, entre vítores de “¡vivan los refugiados!”, y al asegurar que el país cuenta con una política “solidaria, de puertas abiertas”.

Las personas consultadas expresaron que el Gobierno de la Ciudad de México ha puesto sobre la mesa opciones de posibles sedes para la Comar a la titular de Gobernación, quien ante las presiones para que la dependencia dejara la colonia Juárez, optó por la Verónica Anzures, “sin calcular las reacciones vecinales” ni la respuesta del alcalde de Miguel Hidalgo, el panista Mauricio Tabé, que frenaron el traslado.

La funcionaria no pudo sostener su decisión porque vecinos de varias colonias de dicha alcaldía y otros grupos de presión identificados como cercanos a Tabé se opusieron con expresiones y actitudes xenófobas y aporóforas.

Atención en la periferia



Una primera señal de que se quiere alejar a la comisión de la ciudad es que desde febrero pasado la Comar abrió una oficina en San Luis Tlatilco, Naucalpan, donde las personas necesitadas de protección internacional se tenían que trasladar para registrarse con el fin de solicitar cita en las oficinas de la Juárez.

Ese lugar, dijeron las personas consultadas, “es una bodega de Gobernación”, carente de infraestructura, de difícil acceso y donde debido a la inseguridad sólo se atendía de 9:30 a 11:30 de la mañana.

Anahí Ruelas, abogada del Instituto Federal de Defensoría Pública, y Gabriela Hernández, directora del albergue Casa Tochan, aseguraron que la reubicación obstaculizaría a los migrantes el acceso a los servicios que ofrece y representaría “una violación directa a su derecho humano” de solicitar y recibir refugio.

Recordaron que muchos solicitantes llegan en núcleos familiares con niños y bebés, carecen de los recursos para trasladarse y no conocen la ciudad, lo que implica un desgaste humano y económico que desincentivaría que continúen con sus trámites.

La delegación de la Comar en la capital del país, con alrededor de 170 empleados, es la segunda en importancia por la cantidad de solicitudes que recibe anualmente, sólo detrás de Tapachula, Chiapas, donde se concentra el mayor número de trámites por su ubicación fronteriza. Del trabajo de la oficina en la Ciudad de México además dependen los procesos de 20 entidades del país.

Cifras oficiales muestran que entre enero y mayo de 2024, un total de 36 mil 860 personas tramitaron refugio en México; de éstas, 23 mil 838 lo hicieron en Tapachula y 6 mil 499 en la Ciudad de México. Sin embargo, las citas llevan frenadas desde el 25 de mayo, y el personal de la dependencia se ha visto obligado a trabajar desde casa o cualquier otro sitio donde pueda acomodarse, como cafeterías.

Con el cierre de las oficinas en la capital se han suspendido los procesos para iniciar la solicitud de refugio no sólo directamente en la sede, sino incluso para los que llegan vía aérea y necesitan hacer esta

petición; hay retraso además en los tiempos para resolver si se admite o no la condición de refugiado —que ya de por sí puede durar hasta seis meses—, y se afecta la reunificación familiar.

Las personas que atiende la Comar plantean casos de violencia en sus lugares de origen, como amenazas de pandillas, reclutamiento forzado, violencia de género contra las mujeres y de agresiones hacia integrantes de la diversidad sexual, que ponen en riesgo su vida, libertad o seguridad en caso de regresar a su país.

Históricamente, México es reconocido en el ámbito internacional por su política de asilo y refugio que por años fue una tradición. Aunque, ante el tamaño del fenómeno migratorio en años recientes, las autoridades se han visto rebasadas. En 2013 se presentaron ante la Comar apenas mil 295 solicitudes para acceder a la condición de refugiado, mientras en 2023 se registraron 140 mil 854.

En ese marco, señalaron las fuen-

tes consultadas, “en México se ha dado una falta de capacidad de las autoridades para resolver la situación, y la Comar se ha convertido en la única alternativa migratoria ante la inacción del INM. Este órgano encabezado por Francisco Garduño, responsable de la política migratoria, ha endosado toda la carga a la comisión, cuando por ley le corresponde proporcionar los documentos de regulación migratoria”.

Discurso Anti-Comar

Agregaron que el rechazo de los vecinos de la colonia Juárez y de otros sitios donde se han instalado campamentos de migrantes, llevaron a responsabilizar exclusivamente a la Comar de la presencia de extranjeros en las calles, generando una especie de visión “anti-Comar”, cuando se trata de un espacio relevante en el espectro institucional de la política de refugio.

Esa visión se viene abajo con los resultados de un censo de hace unas semanas por la Secretaría de Inclusión y Bienestar Social capitalina y la Comar, obtenido por vecinos a través de transparencia, que arrojó que en los seis campamentos que había en las calles de la Ciudad de México— “santuario para migrantes” reconocido en la Constitución local—, hasta mayo pasado habitaban mil 511 personas, y la mayoría estaba de paso para seguir rumbo al norte, mientras 25 tenían un trámite ante la Comar y 49 deseaban iniciarlo.

SECRETARÍA DE MOVILIDAD



GOBIERNO DE LA
CIUDAD DE MÉXICO

EL UNIVERSAL

EL GRAN DIARIO DE MÉXICO

H Página

20

Sección

urbano

Fecha

24 JUN 2024

Ven bien regular tarifas de ciclotaxis del Centro Histórico

Operadores buscan ampliar la ruta y contar con "bases"; el diálogo será con la próxima administración de la Ciudad: dirigente



FOTOS: YARETZY M. OSNAYA. EL UNIVERSAL.

Actualmente existen 304 unidades de ciclotaxis en el Centro Histórico que pertenecen a cuatro cooperativas, de acuerdo con información de la Secretaría de Movilidad.



LAURA ARANA

—metropoli@eluniversal.com.mx

20/6/24

Sin una tarifa regulada y con la opción de crear bases en el Centro Histórico a largo plazo, operadores de ciclotaxis celebran los lineamientos para la circulación formal en el primer cuadro, aunque coincidieron en que será la administración de Clara Brugada la que delimitará el precio del peaje al usuario y propondrá una ampliación de la ruta de operación vigente.

La tarifa estimada de los ciclotaxis en el Centro Histórico va de los 45 pesos hasta los 65 o 70 pesos, incluso 100 pesos o hasta 250 pesos y se define al momento de abordar la unidad, de acuerdo con el peso y la distancia, explicaron algunos operadores durante un recorrido que realizó EL UNIVERSAL en la zona.

Por ejemplo, al cotizar con diferentes operadores un viaje de la avenida 5 de Mayo a la Plaza Santo Domingo, los precios fueron de 40 hasta 75 pesos, una o dos personas.

Mientras que de avenida 5 de Mayo a la estación Balderas del Metro, la tarifa fue de 170 hasta 250 pesos, también el viaje de una o dos personas.

Sin embargo, es importante mencionar, que como parte de los lineamientos que en días recientes publicó la Secretaría de Movilidad en la *Gaceta* de la Ciudad, los operadores pueden circular sin salirse del cuadro que abarca las avenidas Eje Vial 1 Norte, Eje Central Lázaro Cárdenas, José María Izazaga y Circunvalación.

Solicitan ampliar ruta

El representante de la organización



La tarifa estimada de los ciclotaxis en el Centro se define al momento de abordar la unidad, de acuerdo con el peso y la distancia.

Mosquitos, Miguel Maximiliano Durán, aseguró que de acuerdo con datos de la Secretaría de Movilidad, hay cerca de 304 unidades de ciclotaxis en el Centro Histórico que pertenecen a cuatro cooperativas.

Indicó que la próxima gestión del Gobierno capitalino tendrá que discutir y analizar “el perímetro de operación”, ya que es uno de los temas que tendrán que abordar en conjunto, ya que si bien es cierto ese polígono que impuso la Secretaría de Movilidad es factible, “aún hace falta mayor espacio para no limitar a los usuarios en sus traslados”.

Durán refirió que habrá estacionamientos momentáneos en la vía pública, aunque a largo plazo el compromiso es que haya “bases” y rutas establecidas.

“Lo que se busca es no limitar a los usuarios en el servicio. A veces las personas van al Metro Bellas Artes y está justamente a espaldas del Palacio de Bellas Artes, pero ya cruzando lo que es el Eje Central, en-

tonces ya se saldría del área operativa, no podría ir más allá.

“Ahí se trasladan personas con discapacidad, con movilidad limitada”, expuso.

Sobre los costos de traslado, precisó que la Secretaría de Movilidad elaboró estudios con cada una de las cooperativas de ciclotaxis para saber cómo operan y las necesidades y con base en ello, “fijar tarifas”.

Refirió que cotizan la tarifa dependiendo de dónde se dirija el usuario y la carga que lleve, ya que la mayoría de los usuarios traslada mercancías. “No solamente es un servicio última milla o un servicio como de barrio, sino más bien es un servicio que requiere el traslado de mercancía. Yo creo que esos temas más bien se lo van a dejar a la siguiente administración”.

Este medio consultó con la Secretaría de Movilidad sobre la falta de tarifas fijas y señaló que continúan trabajando con las cooperativas de ciclotaxis para terminar de definir los criterios. ●



CICLOTAXIS
DEL CENTRO
HISTÓRICO

VAN
POR

45

PESOS

Es la tarifa mí-
mo en prome-
dio. Sin embar-
go, los costos
pueden subir
hasta los 250
pesos, depen-
diendo la dis-
tancia y el peso.

TARIFAS JUSTAS

Operadores también buscan ampliar la ruta y contar con "bases"; buscarán diálogo con la próxima administración

LAURA ARANA

2

Sin una tarifa regulada y con la opción de crear bases en el Centro Histórico a largo plazo, operadores de ciclotaxis celebran los lineamientos para la circulación formal en el primer cuadro, aunque coincidieron en que será la administración de Clara Brugada la que delimitará el precio del peaje al usuario y propondrá una ampliación de la ruta de operación vigente.

La tarifa estimada de los ciclotaxis en el Centro Histórico va de los 45 pesos hasta los 65 o 70 pesos, incluso 100 pesos o hasta 250 pesos y se define al momento de abordar la unidad, de acuerdo con el peso y la distancia.

Por ejemplo, al cotizar con diferentes operadores un viaje de la ave-

nida 5 de Mayo a la Plaza Santo Domingo, los precios fueron de 40 hasta 75 pesos, una o dos personas.

Mientras que de avenida 5 de Mayo a la estación Balderas del Metro, la tarifa fue de 170 hasta 250 pesos, también el viaje de una o dos personas.

Sin embargo, es importante mencionar, que como parte de los lineamientos que en días recientes publicó la Secretaría de Movilidad en la Gaceta de la Ciudad, los operadores pueden circular sin salirse del cuadro que abarca las avenidas Eje Vial 1 Norte, Eje Central Lázaro Cárdenas, José María Izazaga y Circunvalación.

SOLICITAN AMPLIAR RUTA. El representante de la organización Mosquitos, Miguel Durán, aseguró

que de acuerdo con la Secretaría de Movilidad, hay cerca de 304 unidades de ciclotaxis en el Centro Histórico, cuatro cooperativas.

Indicó que la próxima gestión del Gobierno capitalino tendrá que discutir y analizar "el perímetro de operación", ya que es uno de los temas que tendrán que abordar, ya que si bien es cierto ese polígono que impuso la Secretaría de Movilidad es factible, "aún hace falta mayor espacio".

Durán refirió que habrá estacionamientos en la vía pública, aunque a largo plazo el compromiso es que haya "bases". Sobre los costos de traslado, precisó que la Secretaría de Movilidad elaboró estudios con cada cooperativa para saber cómo operan y las necesidades y así "fijar tarifas".



UN CRUCE A MEDIAS

LAMENTAN QUE ESPACIOS PARA PEATONES
NO SEAN PROYECTOS DE LAS AUTORIDADES

BERNARDO URIBE

CDMX.- Aunque en el cruce de Miguel Laurent y Amores, en la Colonia Del Valle, se intentó incorporar un modelo de calle denominado holandés, que privilegió al peatón sobre los vehículos, la implementación quedó incompleta, señaló el urbanista Daniel Jiménez.

De las más de 25 mil calles que existen en la Ciudad, la gran mayoría cuenta solamente con elementos básicos para que los peatones las transiten, sin considerar las distintas necesidades de este tipo de usuarios de vía.

Jiménez detalló que uno de los modelos más eficientes para mejorar la seguridad vial y detonar una movilidad sustentable son las calles e intersecciones holandesas, en las que el diseño privilegia al peatón.

Un ejemplo de la aplicación de este

modelo en la Capital es el cruce de Miguel Laurent, que fue intervenido como parte de las obras de mitigación de una tienda, no por un proyecto público.

En las calles bajo este modelo, la banqueta se extiende hacia la calzada para ampliar el radio de giro de los vehículos motorizados en las intersecciones, lo que los obliga a reducir su velocidad. Dicho modelo considera también un espacio para un carril ciclista confinado y cajones de estacionamiento para automóviles en vía pública.

“Sin embargo, existieron dos problemas que explican la dificultad que existe para ver replicado dicho modelo en el futuro; uno es los espacios casi al límite para la ciclo vía, además de la falta de elementos de confinamiento; y la segunda que no fue un proyecto de la Alcaldía o del Gobierno capitalino”, aseguró el especialista.



TODAVÍA POR MEJORAR

De incorporar un modelo holandés en los cruces, los peatones tendrían mayor seguridad.

LA PROPUESTA





// El caso de Miguel Laurent es representativo porque es una vía que pudo ser un ejemplo de que sí se puede implementar estos modelos en la Ciudad”.

Daniel Jiménez

especialista

// Los pocos ejemplos de mejora en la movilidad no provinieron de políticas públicas directas del estado sino de un particular, lo cual dificulta que se pueda estandarizar en el resto de calles de la Capital”.

Daniel Jiménez

especialista

**SECRETARÍA DE GESTIÓN INTEGRAL DE RIESGOS Y
PROTECCIÓN CIVIL**



Foto: Especial

Sobre los carriles de Circuito Interior cayó un árbol, mientras que en Gabriel Mancera se registró un encharcamiento.

CAYERON ÁRBOLES

El fin de semana con más lluvias en 2024

Al menos 25 encharcamientos de consideración fueron reportados, así como la caída de plafón en Plaza Lindavista

POR JONÁS LÓPEZ *22/6/24*
jonas.lopez@gimm.com.mx

La lluvia que cayó este domingo en la ciudad dejó, al menos, 25 encharcamientos de consideración, caída de cinco árboles y un plafón en una plaza comercial, escurecimientos dentro del Metro, un deslizamiento de piedras y tierra y caos vial.

Una de las zonas con más lluvia acumulada fue Martín Carrera, en Gustavo A. Madero, donde se registraron 32 milímetros (mm) de lluvia, es decir, 32 litros por metro cuadrado.

Al sumar más de 100 mm de lluvia, se trató del fin de semana con más precipitaciones en lo que va de la temporada de lluvia 2024, que oficialmente inició el 15 de mayo.

Ello porque el sábado pasado la acumulación máxima fue de 71.8 mm, registrados en Santa Úrsula Coapa, Coyoacán.

El fin de semana más intenso había sido el del viernes 24 de mayo, que tuvo 41.1 mm, registrados en Santa Ana, Milpa Alta, de acuerdo con los datos de la SGIRPC.

Desde la semana pasada, la dependencia alertó por días de lluvia intensa debido a los fenómenos meteorológicos que azotan el país y se estimó que así seguiría hasta el 27 de junio.

DAÑOS

Se reportó la caída de plafón derivado de la humedad en Plaza Lindavista, pero no se reportaron lesionados.

En la estación Merced, de la recién renovada Línea

1 del Metro, se filtró agua en los andenes, de acuerdo con imágenes publicadas en redes sociales.

El Heroico Cuerpo de Bomberos reportó que en el Viaducto Miguel Alemán y la calle Guillermo Prieto un árbol de siete metros de longitud cayó y causó daños a un vehículo particular, pero no hubo lesionados.

También cayó un árbol en Circuito Interior, a la altura de la colonia Carlos Zapata Vela, cerca de la Preparatoria 2.

En la calle peatonal Atencingo, en la colonia Lomas de Becerra, Álvaro Obregón, se deslizaron unos dos metros cúbicos de rocas, material que cayó en el patio de una vivienda, sin causar lesionados.

EL DATO

Balance

Con más de 100 mm de lluvia, se trató del fin de semana con más precipitaciones en lo que va de la temporada de lluvias 2024, que inició el 15 de mayo.

Para las 20:30 horas, el Sistema de Aguas de la Ciudad de México había reportado 25 encharcamientos en la ciudad, seis de ellos en la alcaldía Cuauhtémoc.

Se inundaron los bajopuentes de Calzada de Tlalpan y Viaducto y Calzada San Antonio Abad y Avenida del Taller.

Al cierre de esta edición la SGIRPC mantenía la alerta naranja por lluvias en las alcaldías Cuajimalpa y Gustavo A. Madero, y la alerta amarilla en Álvaro Obregón, Azcapotzalco, Coyoacán, La Magdalena Contreras, Miguel Hidalgo, Milpa Alta, Tlalpan, Xochimilco y Venustiano Carranza.



24 JUN 2024

Página

1

Sección

Fecha

EL TEMPORAL *real*

Encharcamientos en vialidades y el desprendimiento de un plafón en una plaza se registraron tras la lluvia prolongada de ayer. En Parque Lindavista, localizado en GAM, se desplomó la estructura sin que se registraran lesionados.



[PREVÉ SMN MÁS PRECIPITACIONES]



Mantienen en CDMX la alerta por fuertes lluvias

Afectaciones en vialidades, retrasos en el transporte público y la caída de un plafón en un centro comercial al norte de la Ciudad de México, fue el saldo de las fuertes lluvias que sorprendieron este domingo a miles de capitalinos.

La Secretaría de Gestión Integral de Riesgos y Protección Civil (SGIRPC) activó la alerta naranja en las alcaldías Gustavo A. Madero y Cuajimalpa donde la lluvia osciló entre 15 y 29 milímetros, así como vientos mayores a 50 kilómetros por hora.

A través de redes sociales se reportó la caída de techos de plafón en el centro comercial Parque Lindavista, ubicado en la alcaldía Gustavo A. Madero, sin que se informara de personas lesionadas.

Hasta el lugar llegó personal de la Secretaría de Seguridad Ciudadana para levantar un reporte y verificar que las

afectaciones únicamente fueron materiales.

En Cuajimalpa, la SGIRPC pidió a la población circular con cuidado rumbo a Toluca, Estado de México, y evitar salir a las zonas boscosas, porque las precipitaciones seguirán.

Asimismo, Protección Civil activó la alerta amarilla en las demarcaciones de Miguel Hidalgo, Azcapotzalco, Álvaro Obregón, Coyoacán, Milpa Alta, Tlalpan, Xochimilco y Venustiano Carranza.

La SGIRPC recomendó a la población portar paraguas o impermeable; utilizar el líquido para regar las plantas; barrer coladeras y mantenerlas libres de basura u objetos que las obstruyan y no verter grasas en el drenaje.

Para este lunes, el Servicio Meteorológico Nacional (SMN) informó que una baja presión con probabilidad de



CHARCOS. Capitalinos que salieron a pasear iban preparados con sus paraguas.

desarrollo ciclónico en el Golfo de México seguirá generando precipitaciones. /24HORAS



TLÁLOC VISITA A CHILANGOS

La tarde de este domingo las lluvias sorprendieron a los transeúntes de la Ciudad de México. Por tal motivo, La Secretaría de Gestión Integral de Riesgos y Protección Civil del Gobierno de la capital mexicana activó Alerta Amarilla por persistencia de precipitaciones fuertes en nueve de las alcaldías de la capital del país. Derivado de esto algunas calles y avenidas se inundaron, lo que provocó que se registrara tránsito vial.





Myriam Urzúa,
de Protección Civil

El olor se va a ir totalmente. Todos los registros han sido atendidos, todos los registros se están lavando con espumógeno y con agua jabonosa y compresión de agua para poder sacar ya cualquier tipo de olor".



La limpieza de ductos del drenaje y sustitución de tierra continúan.

Tomará 15 días más limpieza por huachicol

SELENE VELASCO

El aroma a combustible que afecta a habitantes de la Alcaldía Gustavo A. Madero desde hace más de cinco semanas continuaría, al menos, durante otras dos, mientras se realiza la limpieza en coladeras y el suelo para eliminarlo.

Myriam Urzúa, titular de la Secretaría de Gestión Integral y Protección Civil de la Ciudad de México, estimó ayer que el aseo de coladeras y el retiro de la tierra contaminada por las tomas ilegales de turbosina que suministra al AICM podrían extenderse por lo menos hasta mediados de julio.

"Yo creo que por lo menos un par de semanas más para que podamos salir del lugar", consideró.

Urzúa afirmó que un promedio de 150 personas de diversas dependencias del Gobierno de la Ciudad de México y de la Alcaldía Gustavo A. Madero se mantienen en la zona para realizar recorridos y detectar afectaciones, además de limpiar la red de drenaje.

La titular de Protección Civil consideró que las condiciones climáticas favorecerán la limpieza y eliminación del aroma a combustible.

"Con las lluvias que va a haber ahora, pues esto va a ir fluyendo mucho más rápidamente y el olor se va a ir totalmente", dijo.

"Todos los registros han sido atendidos, todos los registros se están lavando con espumógeno y con agua ja-

bonosa y compresión de agua para poder sacar ya cualquier tipo de olor", enfatizó.

La funcionaria consideró que el aroma es menor ahora, en comparación con los días anteriores, y sostuvo que el combustible derramado por las tomas ilegales no representa alerta para la población, pues las pruebas de explosividad fueron negativas y que no hubo contaminación a la red de agua potable.

"Ningún riesgo para la población, de ningún tipo", afirmó Urzúa.

Por este olor, que va y viene durante algunas horas en el día y las noches y se agrava por las tardes, de acuerdo con habitantes, al menos 28 personas han sido atendidas por afectaciones de salud, desde el lunes pasado hasta ahora, según Urzúa.

Por separado, la Alcaldía, que colocó dos unidades médicas móviles en la zona de limpieza, informó que se brindaron ya más de 84 atenciones por dolor de cabeza y náuseas, principalmente.

El tufo comenzó a percibirse a mediados de mayo y hasta que, un mes después, pobladores realizaron un bloqueo vial, las autoridades capitalinas reconocieron que era producto del huachicol.

Urzúa destacó que se trata de tres tomas clandestinas detectadas en el ducto de turbosina que alimenta al AICM y que ya fueron inhabilitadas.



“Sí, fueron tres tomas clandestinas en la GAM”

Myriam Urzúa dice que se cerraron y ya se está haciendo la investigación

ALBERTO ACOSTA

—metropoli@eluniversal.com.mx

La secretaria de Gestión Integral de Riesgos y Protección Civil, Myriam Urzúa, confirmó que se detectaron y cerraron tres tomas clandestinas de combustible en colonias de la alcaldía Gustavo A. Madero (GAM), donde vecinos reportaron en días pasados olor a gasolina que emanaba de coladeras y registros del drenaje.

En entrevista, tras la entrega de obras de rehabilitación del Deportivo *Gertrudis Sánchez*, en esa demarcación, se le preguntó a Urzúa si se confirmaba que el huachicoleo fue la causa de los referidos reportes de vecinos, luego de que la funcionaria refirió que Pemex sigue verificando si hay más tomas clandestinas en la zona, para avisarle de inmediato a Protección Civil.

“Sí, claro que fueron las tres tomas clandestinas que hubo; se está haciendo la investigación, pero hubo tres tomas clandestinas que se cerraron ya y que se inhabilitaron”, sostuvo.

Desde el viernes pasado, de acuerdo con información de la SGIRPC, están en curso tres carpetas de investigación por parte de la Fiscalía General de Justicia de la Ciudad de México (FGJ), por el huachicoleo en las tres tomas clandestinas de turbosina ubicadas en las colonias CTM Aragón y Narciso Bassols.

En las dos colonias, y en Cuchilla del Tesoro, donde se registró el problema, hay desplegados alrededor de 150 elementos de varias dependencias locales. ●



Pemex continúa verificando si existen más tomas clandestinas en la zona, informó la titular de SGIRPC.



Confirman origen de olor a combustible en la GAM

KARLA MORA

Myriam Urzúa, titular de la Secretaría de Gestión Integral de Riesgos y Protección Civil de la Ciudad de México, confirmó que el origen del olor a combustible en la colonia Cuchilla del Tesoro, alcaldía Gustavo A. Madero, fueron tres tomas clandestinas de combustible, mismas que ya fueron cerradas y señaló que los trabajos de limpieza del suelo de la zona continúan.

Tras acudir a la reapertura del deportivo Gertrudis Sánchez, en la misma demarcación, la funcionaria expuso que todos los días sacan de la tierra a través de "pozos indios" ubicados en la Avenida 604, líquido que contamina el suelo.

"Fueron las tres tomas clandestinas, estaban en eso de que se está haciendo la investigación; pero sí hubo tres tomas clandestinas que se cerraron y ya están inhabilitadas.

Expuso que el olor que aún perciben los vecinos, que ya es mínimo, se debe a las lluvias recientes en la zona. Confió en que en un par de semanas terminará por completo la limpieza y el olor desaparecerá.

"El olor ha bajado notoriamente, se ha hecho la limpieza completa de todos los drenajes y también ya se ubicó exactamente el lugar en una de las tomas clandestinas que había habido en el mes de abril, donde se había juntado más producto que, justamente, se está sacando", dijo.

Detalló que en territorio siguen alrededor de 150 personas que trabajan en tres colonias afectadas por el olor. Las acciones consisten en limpieza de registros de drenaje con agua jabonosa y a presión.



Alrededor de 150 personas siguen trabajando en tres colonias afectadas por el olor /DAVID DEOLARTE



Cierran tomas de huachicol en la GAM

KARLA MORA

17 abril

Myriam Urzúa, titular de la Secretaría de Gestión Integral de Riesgos y Protección Civil de la Ciudad de México, confirmó que el origen del olor a combustible en la colonia Cuchilla del Tesoro, alcaldía Gustavo A. Madero, fueron tres tomas clandestinas de combustible, mismas que ya fueron cerradas y señaló que los trabajos de limpieza del suelo de la zona continúan.

Tras acudir a la reapertura del deportivo Gertrudis Sánchez, en la misma demarcación, la funcionaria expuso que todos los días sacan de la tierra a través de "pozos indios" ubicados en la Avenida 604, líquido que contamina el suelo.

"Fueron las tres tomas clandestinas, estaban en eso de que se está haciendo la investigación; pero sí hubo tres tomas clandestinas que se cerraron y ya están inhabilitadas", dijo.

En su edición del miércoles, El Sol de México informó que el olor a combustible en la colonia Cuchilla del Tesoro, en la alcaldía Gustavo A. Madero, se debe a la turbosina que salió de tres perforaciones a un ducto de turbosina. Pemex recuperó en total 24 mil litros de turbosina en las

tres tomas.

Urzúa expuso que el olor que aún perciben los vecinos, que ya es mínimo, se debe a las lluvias recientes en la zona. Confío en que en un par de semanas terminará por completo la limpieza y el olor desaparecerá.

"El olor ha bajado notoriamente, se ha hecho la limpieza completa de todos los drenajes y también ya se ubicó exactamente el lugar en una de las tomas clandestinas que había habido en el mes de abril, donde se había juntado más producto que, justamente, se está sacando", dijo.

Detalló que en territorio siguen alrededor de 150 personas que trabajan en tres colonias afectadas por el olor. Las acciones consisten en limpieza de registros de drenaje con agua jabonosa y a presión.

3

TOMAS fueron detectadas y cerradas por Pemex

150

PERSONAS laboran en la limpieza del drenaje en la zona afectada

ARCHIVO NADYA MURILLO



Personal de Pemex aún limpia la zona



LABORES. Los desazolves por parte de Sacmexy Pemex son continuos en la colonia afectada para aminorar el olor a combustible que reportan los colonos.

DURANTE EL FIN DE SEMANA CONTINUARON LA LIMPIEZA EN COLADERAS

Rastrean otra toma ilegal de turbosina en la GAM

Precisión. Myriam Urzúa titular de Protección Civil en la capital, estuvo con vecinos de Cuchilla del Tesoro para informarles que aún están en marcha las investigaciones

ÁNGEL ORTIZ

Este lunes, la Secretaría de Gestión Integral de Riesgos y Protección Civil (SGIRPC) tiene previsto entregar información a los vecinos de la colonia Cuchilla del Tesoro, alcaldía Gustavo A. Madero, sobre la existencia de una "cuarta toma clandestina de turbosina" y los motivos por los cuales el olor a combustible en el drenaje no puede desaparecer.

Las horas pasan y la incertidumbre entre los habitantes de la demarcación continúa en espera de conocer con precisión, por parte de las autoridades capitalinas y de Petróleos Mexicanos (Pemex), el grado de riesgo en el

cual viven, desarrollan sus actividades, e incluso, las afectaciones a su salud que muchos ya han reportado.

Luego de que autoridades capitalinas confirmaron la existencia de tres tomas clandestinas de combustible en la colonia Cuchilla del Tesoro, mismas que ya fueron cerradas, algunos habitantes manifestaron en entrevistas con este diario que tienen temor por lo que vaya a pasar.

La titular de Protección Civil, Myriam Urzúa, confirmó que en la zona de la colonia Cuchilla del Tesoro, y comunidades alrededor, en la alcaldía Gustavo A. Madero, fueron detectadas tres tomas clandestinas de combustible.

Sin embargo, los trabajos para localizar más puntos en los que se realiza este ilícito se mantiene por parte de Petróleos Mexicanos (Pemex), les dijo la funcionaria local, ya que el olor a combustible no desaparece.

Vecinos manifestaron que saben que los trabajos van a seguir en el lugar hasta que la

situación llegue a su término y el olor deje de percibirse, lo cual estimaron que "va para largo", pero manteniéndose satisfechos mientras continúen las labores.

"Urzúa dijo que se van a seguir realizando los trabajos hasta que terminen totalmente con este olor, lo dijo el día que vino, el día viernes en la colonia", indicó la señora Garza, quien reside en la zona afectada.

La habitante informó que el pasado viernes la titular de la SGIRPC, durante su visita, les informó de la situación respecto a las tomas clandestinas, sin embargo, refirió que ella y los demás residentes están a la espera de la próxima reunión para que les informen de manera pormenorizada cuál es el estado de la situación.

"Que nos digan cómo van en la Avenida de la 604 con el ducto, qué nos dicen que ese fue el problema más grave porque ahí fue el punto más pesado de huachicoleo", explicó la vecina.



HALLAN Y CIERRAN TOMAS

La secretaria de Gestión Integral de Riesgos y Protección Civil confirmó que se detectaron y cerraron tres tomas clandestinas de combustible en colonias de la alcaldía Gustavo A. Madero, donde vecinos reportaron olor a gasolina que emanaba del drenaje. Desde el viernes, están en curso tres carpetas de investigación por el huachicoleo en las tres tomas clandestinas de turbosina ubicadas en las colonias CTM Aragón y Narciso Bassols.



No todos los bares cumplen con medidas de PC, advierten

Gobierno capitalino ^{20/6/24} trabaja con empresarios sobre reglas que deben seguir, indica funcionaria

ALBERTO ACOSTA

—metropoli@eluniversal.com.mx

Mediante los operativos en bares y antros, y a partir de las pláticas con dueños de ese tipo de establecimientos para sensibilizarlos sobre las normas que deben cumplir, autoridades capitalinas se han percatado de que la mayoría no cuenta con las medidas de protección civil necesarias para operar correctamente, advirtió la titular de la Secretaría de Gestión Integral de Riesgos y Protección Civil (SGIRPC), Myriam Urzúa.

La funcionaria indicó, en entrevista tras participar en la entrega de obras de rehabilitación del Deportivo Gertrudis Sánchez, en la Gustavo A. Madero, que la SGIRPC, junto

con el Invea, Seduvi y la Secretaría de Gobierno, está trabajando con los empresarios de dicha industria, para hacer conciencia de que deben cumplir con todas las necesidades y los requerimientos, licencias de operación y uso de suelo, pero especialmente de protección civil.

“La mayoría no tienen todas las medidas de protección civil y justamente es lo que estamos presionando, para que ellos lo tengan”, respondió al preguntarle sobre lo que han detectado en los operativos recientes, realizados luego de los incidentes registrados con menores en el Bar Black y El Perro Salado.

El viernes 7 de junio, las autoridades suspendieron actividades en el bar Black, en el corredor de Madero del Centro Histórico, donde hubo ocho menores de edad intoxicados con alcohol.

Posteriormente, el viernes 14 de junio se realizó un operativo en el bar El Perro Salado, debido a que se llevaba a cabo un evento con un aforo



En las últimas semanas, autoridades capitalinas han realizado recorridos de supervisión en bares y restaurantes del Centro Histórico.

MYRIAM URZÚA
Titular de la SGIRPC

"Si funciona un antro, tienen que saber cuál es el aforo máximo que pueden tener dentro de estos lugares..."

aproximado de 500 personas, en su mayoría menores de edad, a quienes se les vendían bebidas alcohólicas.

En tanto, el pasado viernes 21 de junio personal de la SGIRPC, la alcaldía Cuauhtémoc y la Secretaría de Seguridad Ciudadana (SSC) realizaron un recorrido de supervisión en 44 bares en el corredor de las calles de Regina, San Jerónimo y Mesones, en el Centro Histórico.

Sobre si hubo clausuras tras los recorridos, dijo que eso está siendo revisado por el Invea. ●



Reportan más hallazgos de fenómeno que causa microsismos

Incide la extracción en falla de Plateros

Consideran expertos que la posibilidad de más movimientos no se ha reducido

IVÁN SOSA

324

Tras meses de intensa actividad, a finales de 2023 y principios de este año, la falla Plateros-Mixcoac dejó de estar bajo la lupa, pero eso no significa que no siga activa y registre nuevos movimientos.

Especialistas del Instituto de Ingeniería de la UNAM aseguró que hay factores que contribuyen a su inestabilidad.

“¿Qué podría causar la re-



La actividad más reciente de la falla provocó daños en viviendas y vialidades.

Instituto de Ingeniería de la UNAM

Es muy probable que la estructura geológica causante de los sismos de la secuencia discutida en documento se haya originado en un segmento o falla, la Plateros-Mixcoac, independiente, ubicada a profundidades considerables cuyo potencial aún desconocemos.



activación o movimientos en la falla?”, cuestionó un grupo de especialistas en un informe emitido el 2 de mayo.

“Las causas que podrían provocar la nucleación de la ruptura en esta falla u otras cercanas son la acumulación de tensión regional, el hundimiento del Valle de México”.

La extracción de agua está relacionado, señaló el reporte. Y esta, lejos de mitigarse —como se planteaba al inicio de la Administración con el cierre de pozos—, se agrava con la rehabilitación de más infraestructura de este tipo ante la sequía prolongada.

“Así como la recarga y descarga en la Sierra de las Cruces del acuífero que alimenta a la Zona Metropolitana”, anotó.

También, los sismos de gran magnitud son un detonante. Sólo ayer, dos movimientos casi consecutivos y con magnitudes 4.0 y 5.2 se registraron en las costas de Guerrero, con percepción

en la CDMX.

“En todos los casos, se podrían originar esfuerzos capaces de inducir los temblores”, expuso.

El análisis de información sísmológica, satelital y el patrón de daños soportan la propuesta de la presencia de una falla ubicada en el poniente del Anillo Periférico.

“Pasa por Avenida Revolución, con una expresión superficial de una longitud cercana a los 2 kilómetros, la cual se le ha asociado con la actividad sísmica de los meses de diciembre de 2023 a febrero de 2024”.

LA ZONA

De acuerdo con el Servicio Sísmológico Nacional (SSN), los microsismos, como se les ha denominado por la baja magnitud, tienen profundidades menores a 1.4 kilómetros y han ocurrido en las alcaldías Magdalena Contreras y Álvaro Obregón.

Sin embargo, observacio-

nes de los autores del informe y los reportes de daños de la Secretaría de Gestión Integral de Riesgos y Protección Civil (SGIRPC) ubicaron inmuebles y estructuras con afectaciones en una zona distante, con un patrón casi lineal que llega a la Alcaldía Benito Juárez, al oriente del Periférico, en la zona de Mixcoac.

Para comprender la sísmicidad de la zona, la Coordinación de Ingeniería Sísmológica y la Unidad de Instrumentación Sísmica (UIS) del Instituto de Ingeniería instaló estaciones de registro sísmico con sensores de velocidad y aceleración, que ha grabado de diciembre de 2023 hasta finales de febrero de 2024.

“Utilizando la información de este arreglo se reubicaron los epicentros de sismos reportados por el SSN, los cuales resultaron estar más cerca de los daños observados”, citó.

Los especialistas realizaron un recorrido y encontraron una grieta que cruza la zona de Mixcoac, por la Calle Los Echave. Los daños y la grieta sugieren deformaciones que analizaron con imágenes satelitales y descubrieron pequeños desplazamientos.

“La estructura geológica debe formar parte de un sistema de fallas mayor que muy probablemente está activa —en general nos referimos a una falla activa cuando ha tenido actividad en el cuaternario— o se ha reactivado, que debido a los sedimentos más someros de la zona, no había dejado evidencia superficial”, planteó el informe.

El impacto que puede tener esta falla en las construcciones está en investigación en el Instituto de Ingeniería, anotó.



¡PASEN BOLILLO!

Un plafón de la plaza comercial Parque Lindavista, en la Gustavo. A Madero, se desplomó la tarde de ayer. Aunque no hubo lesionados, provocó alarma entre quienes estaban en el sitio. Elementos de Protección Civil acordonaron el área y suspendieron los servicios en la plaza.

VIRIDIANA MARTÍNEZ



SECRETARÍA DE DESARROLLO URBANO VIVIENDA



MUJERES EN SU LUGAR

Borran a Díaz Ordaz en las calles de Cdmx

A 15 kilómetros del Centro Histórico y a 40 minutos del Metro Tacubaya, con dirección al poniente se ubica una de las 10 calles chilangas que llevan el nombre de Gustavo Díaz Ordaz, en

honor al expresidente mexicano que gobernó de 1964 a 1970. Esta avenida existe desde hace casi 50 años, mide casi dos kilómetros y atraviesa alrededor de 20 cuadras de la colonia Presidentes, en la alcaldía Álvaro Obregón. Es una de las candidatas para ser renombradas, pues el gobierno de la Ciudad de México planea eliminar la nomenclatura del expresidente y sustituirla con el nombre de mujeres destacadas. Pág. 16

RENOMBRARÁN LAS CALLES DONDE APARECE

La ciudad quiere olvidar a Díaz Ordaz

DANA ESTRADA, MANUEL COSME Y GLORIA LÓPEZ

Los capitalinos que viven en las calles con el nombre del exmandatario desconocen el proyecto para borrarlo de las placas, pero están de acuerdo con ese ajuste que hará el gobierno

A 15 kilómetros del Centro Histórico y a 40 minutos del metro Tacubaya, con dirección al poniente se ubica una de las 10 calles chilangas que llevan el nombre de Gustavo Díaz Ordaz, en honor al expresidente mexicano que gobernó de 1964 a 1970.

Esta avenida existe desde hace casi 50 años, mide casi dos kilómetros y atraviesa alrededor de 20 cuadras de la colonia Presidentes, en la alcaldía Álvaro Obregón. Es una de las candidatas para ser renombradas, pues el gobierno de la Ciudad de México planea eliminar la nomenclatura del expresidente y sustituirla con el nombre de mujeres destacadas en la historia.

Luis Santillan, de 75 años de edad, llegó a vivir en esta calle en la década de los 70, luego de invertir sus ahorros como trabajador público del gobierno de Díaz Ordaz.

"Esta calle, como todas, era de terracería. No pasaban los carros, ni camiones, sino vacas y burros. No había casas, puras magueyeras. Era muy tranquila, pero también lejos de todo", recuerda Luis, quien fue criado por sus abuelos y traído desde Michoacán a la ciudad, cuando aún era niño.

Sin embargo, Luis desconoce que pronto el gobierno de la Cdmx puede cambiarle el nombre a esta calle, pues Díaz Ordaz es considerado no grato para la historia nacional. "Estaremos hon-

rando la memoria de las heroínas renombrando calles y avenidas que hoy llevan los nombres de hombres que no representan principios de libertad y derechos de nuestra ciudad", ha defendido el gobierno capitalino.

El secretario de Desarrollo Urbano y Vivienda, Inti Muñoz, explicó que iniciarán los procedimientos técnicos y jurídicos para que el nombre de Gustavo Díaz Ordaz, quien fue el más importante represor del Movimiento Estudiantil en 1968, sea retirado de las calles de la ciudad.

"No nos han venido a decir algo. Hace no mucho, no recuerdo hace cuánto, pero la alcaldía puso los metales del nombre de la calle" dice Luis.

A lo largo de la calle se repite al menos 20 veces el nombre de Gustavo Díaz Ordaz, entre las placas casi nuevas que colocó



la demarcación y las placas que los vecinos han colocado a las afueras de sus viviendas, indicando su dirección.

“No sabría decir si es bueno o malo que le cambien el nombre. Yo tengo buenos y malos recuerdos de ese presidente porque me tocó trabajar en el gobierno cuando él estaba”, cuenta Luis.

Remedios, quien tiene un local de ropa en la avenida, y que ha vivido en la colonia Presidentes desde hace 40 años, piensa que si Díaz Ordaz es un mal nombre, tener el nombre de la primera mujer presidenta de México es una buena idea.

“No sabía que le van a cambiar el nombre, pero está bien, porque fue un hombre malo. Si le van a poner el nombre de una mujer, que sea el de Claudia Sheinbaum, porque el de la lista no conozco a ninguna, y quedaría bien porque la colonia se llama Presidentes”, dijo Remedios.

La avenida Díaz Ordaz es muy transitada todo el día, pasan camiones de la ruta 46 que van a Tacubaya, camiones de carga y muchos automóviles privados. Los vecinos comentan que además de un nombre nuevo necesitan mantenimiento a las po-

CAMBIO

RITA GUERRERO,

Remedios Varo y Elvira Carrillo Puerto son algunos de los nombres que sustituirán al de Díaz Ordaz en las calles

¿DÓNDE ESTÁ EL EXPRESIDENTE?

ESTAS COLONIAS tienen una calle que lleva su nombre:

- **Colonia Santa Bárbara**, en Azcapotzalco. Mide 47 metros
- **Colonia Loma La Palma**, en Gustavo A. Madero. Mide 195 metros
- **Colonia Santa Bárbara**, en Azcapotzalco. Mide 47 metros
- **Colonia Presidentes**, en Álvaro Obregón. Mide 1.5 kilómetros
- **Colonia Barrio Norte**, en Álvaro Obregón. Mide 573 metros
- **Colonias Jalapa y Jalapa Tepito**, en Álvaro Obregón. Mide 1.4 kilómetros
- **Colonia Presidentes de México**, en Iztapalapa. Mide 671 metros
- **Colonia Guadalupe del Moral**, en Iztapalapa. Mide 205 metros
- **Colonia Adolfo López Mateos**, en Venustiano Carranza. Mide 374 metros
- **Colonia San Juan Moyotepec**, en Xochimilco. Mide 67 metros



24 JUN 2024

cas áreas verdes que tienen, más iluminación, seguridad y trabajo de bacheo.

Al otro extremo de la Ciudad de México existe otra calle Díaz Ordaz que también está en una colonia Presidentes (de México), pero esta le pertenece a la alcaldía Iztapalapa. Mide poco más de medio kilómetro.

La familia de Adolfo Lara llegó a vivir a la calle Gustavo Díaz Ordaz hace 46 años, cuando prácticamente no había nada, todavía estaba una que otra milpa y ahora ya la urbanizaron completamente. La calle va desde el cruce con Anastasio Bustamante, pero se tuerce y termina hasta Jesús Garibay, donde ya es la colonia Consejo Agrarista Mexicano. La componen siete cuadras y una parte está a espaldas del mercado Presidentes de México.

Frente a esa plaza está la casa de la familia Lara. ¿Qué les representa Díaz Ordaz? Adolfo responde que fue prácticamente un dictador porque en 1968 no dejó que se expresaran los estudiantes.

Admitió no saber de la intención de las autoridades por cambiarle el nombre a la calle donde vive y consideró que muchas de las personas que radican en ella posiblemente no estarían de acuerdo con esa decisión. Entre los nombres de mujeres ilustres que se barajan para el cambio de nomenclatura reconoció el de la escritora Rosario Castellanos.

La calle es prácticamente residencial, con excepción del mercado, hay uno que otro comercio, como misceláneas, verdulerías, purificadoras de agua y vulcanizadoras, una de ellas es la del señor Fortino Cortés, quien tiene 43 años viviendo en la zona.

Fortino ignora hasta el momento la intención del Gobierno de la Ciudad de México de cambiarle el nombre a esa calle, pero él sí estaría de acuerdo en eso. "Yo no viví esa época de la represión, pero los que vivieron esa época, algunos son amigos, y me comentan lo duro que fue para ellos el vivir en esa época", agregó el residente de Gustavo Díaz Ordaz.

Leona Vicario y Josefa Ortiz son los nombres que reconoció dentro de la lista que tiene el gobierno para el cambio.

“

FORTINO CORTÉS

HABITANTE DE IZTAPALAPA


Yo no viví esa época de la represión, pero los que vivieron esa época, algunos son amigos, y me comentan lo duro que fue para ellos el vivir en esa época

REMEDIOS

HABITANTE DE ÁLVARO OBREGÓN

“No sabía que le van a cambiar el nombre, pero está bien porque fue un hombre malo. Si le van a poner el nombre de una mujer, que sea el de Sheinbaum”

DANA ESTRADA



El primer desaparecido registrado tapa a Ordaz

SECRETARÍA DE MEDIO AMBIENTE




RETOÑOS NATIVOS

Desde 2019, la Secretaría de Medio Ambiente capitalina intensificó la producción de especies nativas en sus viveros, lo que aumenta la supervivencia. Esta campaña ha permitido pasar de 20 especies a 80, en el Nezahualcóyotl, y de 4 a 53, en el de San Luis Tlaxialtemalco.

404





Alfredo Moreno

CLARIDAD

2ed

El viento fue factor clave para que ayer la calidad del aire se mantuviera de regular a buena en el Valle de México. En los municipios conurbados se registraron más concentraciones de ozono a las 15:00 horas, mientras que en las alcaldías capitalinas fueron bajas, permitiendo escenas como esta, desde Venustiano Carranza.



GOBIERNO DE LA
CIUDAD DE MÉXICO

REFORMA
COMUNICACIÓN DE MÉXICO

Página

/

Sección

Fecha

24 JUN 2014

Aceleran las lluvias caídas de ejemplares enfermos

Revelan desplomes desdén al arbolado

PARQUE HUNDIDO



UN CEDRO. Tras la lluvia de ayer en la madrugada, un ejemplar en decadencia se vino abajo.



Urgen especialistas a monitorear estado para saber cuándo hay que retirarlos

ALEJANDRO LEÓN

Las altas temperaturas y la sequía ha provocado una doble afectación en los árboles de la Ciudad de México.

Pues además de que presentan debilitamiento, ahora son más propensos a caer con las lluvias y los vientos, coincidieron especialistas.

Bomberos de la Capital ha reportado el desplome de varios ejemplares en los últimos días, justo tras la intensificación de las precipitaciones.

Uno de los últimos casos ocurrió en el Parque Hundido, en la Alcaldía Benito Juárez, donde colapsó un cedro. Pero también ha sucedido en la Colonia Roma, Cuauhtémoc o en Prados Churubusco, Coyoacán.

Los troncos y ramas han caído, tanto sobre automóviles, como en áreas verdes, lo que representa un peligro para la ciudadanía.

El arborista Edgar Ojeda lamentó que las alcaldías y el Gobierno de la Ciudad de México no cuenten con personal especializado para dar mantenimiento y prevenir situaciones de emergencia en el arbolado.

“Lo importante ahí es cómo es que las autoridades no se dan cuenta de cómo los árboles no están en condiciones para seguir estando ahí.

“Lo que hace falta en toda la Ciudad de México es realmente un monitoreo, que se dediquen precisamente a los árboles urbanos, yo le llamo infraestructura viva (...), pero nadie le hace caso a la infraestructura viva”, expresó Ojeda.

En el caso del cedro que se desplomó en el Parque Hundido, advirtió que se trataba de un ejemplar en decadencia o muerto.

“¿Qué está pasando ahí?, pues que no hay una gestión que debería de existir. En el Parque Hundido sí hay una gestión, por ejemplo, de la infraestructura de lámparas, de luminarias (...) pero no hay una gestión de árboles.

“Así como existe la Comisión Nacional Forestal del País, necesitamos que exista una comisión nacional de árboles y bosques urbanos, ¿para qué?, para que exista un equipo de profesionales que puedan entender cómo funciona la cuestión de infraestructura viva de la Ciudad”, opinó.

José Carlos Martínez, director de Innovación en Reforestamos México, destacó la importancia de que la ciudadanía dé seguimiento al estado del arbolado para dar aviso oportuno a especialistas.

Apuntó que es probable que haya más casos de ejemplares que colapsen, pues la sequía ha sido intensa y las lluvias ciclónicas se pronostican también fuertes.

“Los árboles no se dañan de un día para otro, es el ma-

COLONIA ANÁHUAC



Sobre Lago Mayran, uno de los varios casos de desplomes de árboles atendidos por Bomberos.

José Carlos Martínez, de Reforestamos México

“Los árboles no se dañan de un día para otro, es el manejo que les estamos dando que los va haciendo más susceptibles a enfermedades, a plagas y que se caigan ante un viento fuerte o una lluvia.”

nejo que les estamos dando que los va haciendo más susceptibles a enfermedades, a plagas y que se caigan ante un viento fuerte o una lluvia. “Veo (en el caso de Par-

que Hundido) que estos árboles estaban enfermos, presentan síntomas de descortezador y es algo que se está presentando en toda la Ciudad”, remarcó Martínez.



Reforestan Cerro de la Estrella en Iztapalapa e impulsan su rescate

Pág. 6



CORTESÍA



Plantan especies nativas que resisten el clima local /CORTESÍA

Realizan la reforestación del Cerro de la Estrella

PATRICIA CARRASCO

Con la reforestación del emblemático Cerro de la Estrella, en la alcaldía Iztapalapa, se promueve la sensibilización y la participación de la comunidad para conservar el entorno.

La futura mandataria de Iztapalapa, Aleida Alavez Ruiz, aseguró que su administración priorizará los trabajos en diversos ámbitos, entre ellos el de la movilidad sostenible, con una infraestructura amigable a peatones y ciclistas.

"Este día plantamos especies nativas que resisten el clima local, pero también vamos a impulsar el desarrollo de infraestructura verde, que incluyan corredores biológicos, áreas de recreación y parques urbanos para mejorar la calidad de vida de la ciudadanía".

La alcaldesa electa de Iztapalapa recalcó; "vamos a tener una alcaldía amigable con el ambiente, con movilidad sostenible, declaró.

Se trata de la segunda acción de reforestación que encabeza en la alcaldía, enfocadas a lograr una Iztapalapa verde, agregó.

Iztapalapa ya está iluminada y ahora vamos por una alcaldía verde, armónica con el medio ambiente, expresó.

Alavez Ruiz encabezó la reforestación en el Cerro de la Estrella, con lo que suma dos acciones en favor del ambiente tras encabezar la plantación de árboles en Peñón Viejo.

Adelantó que estas acciones se realizan como parte de las medidas de mitigación y adaptación del cambio climático, lo cual coadyuvará a regular la temperatura con microclimas.

"Se trata de adoptar políticas y prácticas de gestión ambiental efectivas, que incluyan la protección de los recursos naturales, la conservación de áreas verdes y la prevención y control de la contaminación", resaltó.



Multas ^{#PVEM} por exhibir fauna

Proponen cambios a la Ley General de
Vida Silvestre y hasta 5 mdp de multa
a quienes exhiban animales silvestres
con fines comerciales



POR RUBÉN ARIZMENDI

9

Multas de 5 mil y hasta 5 millones de pesos propone la senadora Alejandra Lagunes a quien exhiba fauna silvestre con fines comerciales y en lugares no autorizados.

La exhibición en jaulas o aparadores de cristal, no son por ningún motivo un ejemplo de trato digno; por ello, la necesidad de incorporar en la Ley General de Vida Silvestre la prohibición de la exhibición con fines de comercio de fauna silvestre, dijo la legisladora del Partido Verde Ecologista de México.

Lamentó que hoy en día la Ley General de Vida Silvestre sancione el maltrato, pero permite la exhibición de animales, por lo que se vuelve "común" la exhibición y manejo de animales en lugares no adecuados y bajo condiciones inadecuadas, como la falta de alimento, agua y atención a enfermedades.

Denuncias

Recordó las denuncias que extranjeros han realizado en redes sociales, como la utilización de animales silvestres para tomarse la foto en las calles de Playa del Carmen, en el estado de Quintana Roo, así como las

Los animales son seres vivos, por lo que es inadmisibles que en pleno siglo XXI la sociedad mantenga prácticas que atentan contra su bienestar, y contra el equilibrio de la naturaleza en general, como lo es la exhibición y manejo de animales silvestres en las calles, o en pequeños locales"

Alejandra Lagunes
Senadora del PVEM

denuncias de la exhibición de animales silvestres en mercados públicos y ambulantes de la Ciudad de México, como el mercado de Sonora.

"Los animales son seres vivos, por lo que es inadmisibles que en pleno siglo XXI la sociedad mantenga prácticas que atentan contra su bienestar, y contra el equilibrio de la naturaleza en general, como lo es la exhibición y manejo de animales silvestres en las calles, o en pequeños locales".

SISTEMA DE AGUAS



GOBIERNO DE LA
CIUDAD DE MÉXICO

Chilango

S. *Aguas*

Página

1-6

Sección

17

Fecha

24 JUN 2024

¿Por qué cada vez llueve menos?

No todo es culpa del cambio climático. Hay otras causas que interrumpen más el ciclo del agua **P.06-07**





#Ciudad

¿Por qué cada vez llueve menos?

Además del cambio climático,
México atraviesa por una crisis
de salud hídrica

Por
Evelyn C.
Ayala*

Además de las alteraciones en la temperatura causadas por el cambio climático, en el diagnóstico de deshidratación que atraviesa el país también hay que considerar la forma en que se distribuye el agua, tanto de forma natural como en la gestión de agua potable por parte de las autoridades. Incluso si lloviera todo el tiempo el agua no cae ni se almacena de la misma manera en todo el territorio nacional. Esa distribución de agua pluvial, que no es uniforme en todas las regiones, se debe a la diversidad.

Ramón Aguirre Díaz, quien fungió como Director de Sistema de Aguas de la Ciudad de México (Sacmex), escribió en 2014: "México, ubicado en la misma latitud que los grandes desiertos del mundo (sobre todo la parte central y norte), depende de las precipitaciones que traen consigo los ciclones y huracanes para abastecerse de agua que permita atender las distintas necesidades y usos, que en el caso de la Ciudad de México es en gran

medida el público-urbano". A ello se suma que "somos uno de los pocos países que estamos rodeados de océano, es decir, México tiene salida al Golfo de México, al Mar Caribe, hacia el Océano Pacífico, hacia el Golfo de California. O sea, México es uno de los pocos países que tiene conexión directa con grandes cuencas oceánicas", comenta Coria.

El ciclo del agua

Una cuenca, según la Secretaría de Medio Ambiente y Recursos Naturales (Semarnat), "es una cavidad natural en la que se acumula agua de lluvia. Circula hacia una corriente principal y finalmente llega a un punto común de salida". Es la ubicación geográfica de México lo que le permite contar con climas y ecosistemas variados que dan lugar a cuerpos de agua como las 757 cuencas hidrológicas, agrupadas en 37 regiones hidrológicas, que están organizadas en 13 regiones hidrológico-administrativas (RHA).

El agua que proviene de las lluvias escurre desde las montañas para llegar a acumularse en el suelo. Parte de esa agua se evapora, otra parte se infiltra en el subsuelo, otra se almacena y otra viaja hasta los ríos, lagos y otros cuerpos de agua. Todo esto como un sistema integrado y



que está delimitado naturalmente; en él la relación biodiversidad, suelo y agua, es muy importante porque finalmente esto da la estructura dinámica y funcional de la cuenca gracias a la cual, como seres humanos, recibimos servicios ecosistémicos, por ejemplo, beneficios directos, como los alimentos.

Climas en el país

La Semarnat identifica siete tipos de climas que se distribuyen con mayor o menor extensión en el país: Cálido Subhúmedo, Seco y Semiseco, Muy Seco o Seco Desértico, Cálido Húmedo, Templado Subhúmedo, Templado Húmedo y Frío, y Frío. Esa diversidad se podría traducir en la cantidad de agua que llueve dependiendo del lugar donde nos encontremos.

Las cifras del INEGI indican que, mientras el sur-sureste de México recibe más del 67% del agua renovable, o sea aquella que se renueva con las lluvias, el norte y el centro del país reciben únicamente el 9% de ella. Y sí, la disminución en las precipitaciones también se da de forma desigual, incluso entre estados que pertenecen a la misma región del país.

Por otro lado, la necesidad urbana de contar con calles pavimentadas ha bloqueado las entradas de infiltración del

agua de lluvia al subsuelo donde, recordemos, se obtiene la mayor cantidad de agua que consumimos. “En el pasado fluían (y algunos aún lo hacen) 48 ríos. De muchos de ellos, sólo nos quedan calles y avenidas que llevan sus nombres, como el Río Churubusco, Río de la Piedad, Río Mixcoac, Río San Joaquín, Río Magdalena, entre otros. Actualmente, quedan algunos humedales en las zonas sureste de la ciudad y únicamente un río no entubado, pero sumamente contaminado”, de acuerdo con el documento “Cuando el río suena, agua lleva”. Así que ya no hay cuerpos de agua superficiales en la CDMX y, además, aunque

lloviera mucho, el agua no se infiltraría en el subsuelo como consecuencia de haber asfaltado las calles y avenidas. Lo que debería ocurrir durante el proceso de infiltración es que parte del agua de lluvia se aloje en las primeras capas del suelo, y otra proporción escurra hasta llegar al subsuelo.

Según informa la Organización de las Naciones Unidas para la Alimentación y la Agricultura (FAO, por su sigla en inglés), la cantidad de agua que se infiltre depende de las características del suelo. El organismo explica que cuanto más permeable (capacidad del suelo para ser atravesado por el agua), entonces el agua se infiltra con mayor facilidad. Y se requieren lluvias intensas para que ocurra el proceso de infiltración. En cambio, cuando llueve, el agua se va a las coladeras, donde no podrá llegar hasta el subsuelo para recargar el acuífero ni los pozos. Esto provoca que el agua no se reponga en el ciclo hidrológico.

Tenemos un déficit que ha estado durante las últimas décadas: de cada litro que se extrae del acuífero, nada más se vuelve a infiltrar aproximadamente la mitad. Actualmente, los asentamientos humanos irregulares causan estragos en las zonas de la CDMX donde potencialmente se infiltra el agua pluvial, según indica el Instituto de Planeación Democrática y Prospectiva (IPDP). Estas zonas están ubicadas en las alcaldías Álvaro Obregón, Cuajimalpa, Iztapalapa, Magdalena Contreras, Milpa Alta, Tlalpan, Tláhuac, Xochimilco y, en menor medida, en la Gustavo A. Madero. 🍷



El agua que proviene de las lluvias escurre desde las montañas para luego acumularse en el suelo. Parte de esa agua se evapora, otra parte se infiltra en el subsuelo, pero la mayoría se pierde en el drenaje

La diversidad de México

es compleja y por ello es que no llueve la misma cantidad en todo el país

Actualmente hay una

reducción de lluvias, cada vez hace más calor y la urbanización interrumpe el ciclo del agua



GOBIERNO DE LA
CIUDAD DE MÉXICO

EXCELSIOR

www.excelsior.com.mx

Página

16

Sección

Fecha

24 JUN 2024

SE APLAZA EL DÍA CERO

El Cutzamala respira, por ahora

POBLADORES de los límites del Estado de México y Michoacán celebraron la caída de lluvias que, al menos dos semanas, les darán tregua, en medio de la sequía

El Sistema Cutzamala cuenta con 26% de almacenamiento, en medio de la severa sequía.



POR ERNESTO MÉNDEZ

Enviado

ernesto.mendez@gimm.com.mx

VALLE DE BRAVO, Mex.— La noche del pasado miércoles 19 de junio, en los límites del Estado de México y Michoacán, hubo prácticamente fiesta en las comunidades por el inicio de la temporada de lluvias, después de una racha de nueve meses sin que se presentara una precipitación importante en la región.

Justo a tiempo, las anheladas lluvias tocaron a la puerta del Sistema Cutzamala, que hoy cuenta con 203 millones de metros cúbicos de agua, equivalente a 26% de almacenamiento.

Al parecer, las plegarias y oraciones fueron escuchadas, con lo que se espera termine una intensa sequía que agarró fuerza desde 2019, y que hoy tiene al Valle de México sumido en una emergencia hídrica.

“Bendito sea el señor, por decirlo así, afortunadamente cayeron estas lluvias que nos alivian a todos”, celebró Hugo Plata Tinoco, gerente operativo de las Comisiones de Cuenca Valle de Bravo-Amalcalco y Villa Victoria-San José del Rincón.

EL
DATO

Fuente de ingresos

A medida que se iban vaciando las presas, el turismo se alejaba de sitios tan emblemáticos como el pueblo mágico de Valle de Bravo.

Con la tormenta tropical *Alberto*, la primera de 2024 en el océano Atlántico, llegó la esperanza convertida en agua para las presas Villa Victoria y Valle de Bravo, en el Estado de México y el Bosque, en Zitácuaro, Michoacán.

El llamado Día Cero, marcado en el calendario para el próximo miércoles 26 de junio, tendrá que esperar, luego de la caída en dos días, de al menos 150 milímetros de lluvia, es decir, 150 litros de agua por cada metro cuadrado, en la región donde se encuentran los embalses.

“Yo creo que con el inicio de la temporada de lluvias ya en pleno, podríamos descartar esta fecha. ¡La libramos!”, señaló Hugo Plata Tinoco, representante del organismo auxiliar del Consejo de Cuenca del Valle de México, conformado por los tres niveles de gobierno, usuarios y representantes de la sociedad civil.

EL MONSTRUO DE LA SEQUÍA

Como nunca antes, pobladores, pescadores, agricultores y prestadores de servicios turísticos, en territorio limítrofe entre el Estado de México y Michoacán, miraron a los ojos al monstruo de la sequía prolongada.

Josefina Núñez Domínguez, habitante del barrio El

Vivero, en Villa Victoria, tiene que bajar dos veces a la semana hasta la orilla de la presa para poder lavar la ropa de la familia.

“En la casa no tengo agua, si se acaba la laguna, no sabríamos a quién pedir ayuda; se están secando muchos pozos; yo ya viví, pero ¿y mis nietos qué van a hacer?, se cuestionó.

Productores de Zitácuaro, en la presa El Bosque, estuvieron a días de perder 30 mil árboles de guayaba, que son la base de su economía, por no tener agua para regar las parcelas.

“En 15 o 20 días, si no llovía, iba a ser pérdida total la siembra, porque los árboles ya no aguantaban más sin agua. Ahora con estas lluvias que cayeron, ganamos un respiro de por lo menos dos semanas”, indicó José Luis Zarza, comisariado ejidal de Lindavista.

A medida que se iban vaciando las presas, el turismo se alejaba de sitios tan emblemáticos como Valle de Bravo, pueblo mágico famoso por sus paseos en lancha, el esquí acuático y el parapente.

Emiliano Berice Mercado *El Carmita*, lanchero desde hace 40 años, lamentó que en los últimos meses, las visitas a Valle de Bravo cayeron más de 30 por ciento.

“Los fregados somos nosotros en la presa que está bajando, al igual que el turismo, porque de aquí muchos comemos, los de los restaurantes, lancheros, los taxistas”, comentó.

MÁS AGUA MENOS BOMBEO

La estrategia de la Comisión Nacional del Agua (Conagua) es ganar tiempo al tiempo, un día a la vez, semana a semana, aprovechando, por un lado las primeras lluvias y por el otro, aplicando un nuevo recorte al suministro que se envía a 12 alcaldías de la Ciudad de México y 14 municipios del Estado de México, que desde el viernes bajó de ocho a seis metros cúbicos por segundo.

De esta forma, se busca tener un balance entre las recargas y las extracciones en el Sistema Cutzamala, para evitar que continúe el declive histórico de sus tres principales presas, en espera de que se cumplan los pronósticos y tengamos una intensa temporada de huracanes del lado del océano Atlántico.

El repunte en Villa Victoria, Valle de Bravo y El Bosque podría iniciar a finales de julio con la aparición del fenómeno de *La Niña*, que generará condiciones propicias de nubosidad para ir dejando atrás el fantasma del Día Cero.



Creo que con el inicio de la temporada de lluvias ya en pleno, podríamos descartar esta fecha (Día Cero). ¡La libramos!”

HUGO PLATA TINOCO

REPRESENTANTE DEL ORGANISMO
AUXILIAR DEL CONSEJO DE CUENCA
DEL VALLE DE MÉXICO

“Ahorita lo que se quiere es tener un equilibrio, entre lo que entra y sale de las presas; ya la recuperación como tal se va a notar a finales de julio, en agosto o septiembre, que es cuando se verá un incremento considerable con el grueso de las lluvias”, explicó Hugo Plata Tinoco, gerente operativo de las Comisiones de Cuenca Valle de Bravo-Amanalco y Villa Victoria-San José del Rincón.

Lo importante es ir alejando el riesgo de alcanzar el límite mínimo de operación en el Sistema Cutzamala. Evitar caer por debajo de los 155 millones de metros cúbicos de agua, algo que hasta hace unos días parecía inminente.

Además, borrar pronto del paisaje esas imágenes apocalípticas, con los peores almacenamientos de la historia en las presas: 22% en Villa Victoria, 26% en Valle de Bravo y 28% en El Bosque.

SECRETARÍA DE OBRAS Y SERVICIOS



TRABAJOS Y CIERRE

Por mantenimiento, la estación Villa Olímpica de la Línea 1 del MB permanecerá cerrada.

- La Secretaría de Obras y Servicios (Sobse) informó que realizará trabajos de conservación en el carril confinado sobre Avenida Insurgentes.
- Iniciarán mañana. Durante por lo menos 15 días, la estación

no dará servicio en dirección al Caminero.

- En tanto, la circulación en el sentido a Indios Verdes no se verá afectada.
- Según cifras de la Sobse, desde marzo de este año se han

rehabilitado 10 mil 744 metros cuadrados del carril confinado del Metrobús, de un total de 14 mil 699 metros cuadrados que se intervendrán en las siete líneas de este medio de transporte.



Especial



DEL 25 DE JUNIO AL 9 DE JULIO

Cerrarán carril confinado del Metrobús Villa Olímpica

A partir del martes 25 de junio se llevarán a cabo trabajos de conservación del carril confinado del Metrobús en la estación Villa Olímpica de la Línea 1, por lo que permanecerá cerrada en dirección a Caminero; en tanto que el sentido a Indios Verdes no se verá afectado, informó la Secretaría de Obras y Servicios (Sobse).

Dichas labores tendrán una duración de 15 días, es decir, concluirán hasta el martes 9 de julio.

La dependencia detalló que a partir de marzo del presente año, la dependencia ha rehabilitado 10 mil 744 metros cuadrados del carril confinado del Metrobús, de un total de 14 mil 699 m² que se intervendrán en las siete líneas de este medio de transporte.

La Sobse y Metrobús agradecen la comprensión de las personas usuarias de este medio de transporte, al tiempo que invitan a tomar previsiones, así como a mantenerse informados en las cuentas oficiales de @SobseCDMX y @MetrobusCDMX **Hilda Escalona**

COMISI3N DE RECONSTRUCCI3N



35

Sección Fecha
"AUTORIDADES OCULTAN LA VERDAD"

Aún pendiente, reconstrucción de inmuebles dañados por el sismo de 2017

35

Aseguran damnificados que decir que hay un avance de 98% es un truco estadístico

ROCÍO GONZÁLEZ ALVARADO

La reconstrucción en la Ciudad de México dista mucho de estar a punto de concluir como asegura la Comisión para la Reconstrucción, pues a casi siete años de los sismos de 2017 hay inmuebles dañados sin demoler, predios sin proyectos ejecutivos donde no se ha iniciado la excavación, y otros en los que apenas comenzaron los trabajos de cimentación, relataron distintas familias damnificadas.

Señalaron que el traspaso de la reconstrucción al Instituto de Vivienda (Invi) en 2022, en lugar de acelerar los trabajos significó un año de retraso, pues se replantearon los proyectos que ya habían sido aprobados, y ahora con la reciente adscripción de la Comisión a la Secretaría de Desarrollo Urbano y Vivienda se busca transmitir a la opinión pública que ya terminaron.

Consideraron que decir que hay un avance de 98 por ciento en la reconstrucción es un truco estadístico, pues en esa cifra incluyen a quienes han iniciado algún trámite, pero oculta la realidad, es decir, que hay un alto porcentaje que llegará


al séptimo aniversario del sismo o al final de la actual administración aún sin iniciar obra.

En el caso de Doctor Vértiz 1233, donde 14 familias están damnificadas, desde hace dos años y medio se demolió el edificio, pero a la fecha sólo se han hecho los hoyos para los pilotes, señaló uno de los afectados, Héctor de la Cueva, quien dijo que cinco vecinos murieron sin regresar a sus casas.

Dalia Martínez, de Pitágoras 316, en la colonia Narvarte, dijo que están igual que hace un año, "la realidad es que dan un paso adelante y tres para atrás, sólo patean el bote para que se acabe el sexenio, porque no han sido capaces de enseñarnos el proyecto ejecutivo, ya que cada vez nos cambian el metraje de los departamentos. Ha sido una pesadilla".

En el predio lo "único que han hecho es llevar varilla y medio excavar", afirmó, y comentó que 11 de las 28 familias afectadas que lograron firmar un convenio de mediación están detenidos por un tema de acreditación, porque en estos siete años han muerto algunos propietarios.

Como en ambos predios, en Mo-



rena, Ámsterdam, Gabriel Mancera y Saratoga, entre otras calles, la reconstrucción van con retraso y extrema lentitud, pero el caso extremo es el que viven 15 familias en Oriente 150, colonia Moctezuma, donde el edificio aún está dañado.

Jorge Calderón López explicó que no se le reconoce como damnificados, porque previamente habían solicitado el apoyo del Invi para reforzar

el inmueble, del cual son poseedores. “El edificio estaba en mal estado, pero con el sismo quedó inhabitable y con alto riesgo, hicimos todo el papeleo, pero sólo nos dieron el apoyo de dos meses de renta”, refirió.

Un grupo de damnificados tenía programada una reunión con autoridades capitalinas para hoy, pero se pospuso para el próximo viernes, y esperan que se cumplan con los


▲ En la imagen superior, el predio ubicado en Morena 607. Abajo, fachada de Pitágoras 316. Fotos María Luisa Severiano

compromisos, al considerar que cada semana que pasa existe el riesgo de que concluya la administración sin tener certezas sobre la reconstrucción de sus viviendas.

**SECRETARÍA DE EDUCACIÓN, CIENCIAS,
TECNOLOGÍA E INNOVACIÓN**



Concluyó el examen único para bachillerato 40



▲ La aplicación de la prueba para el ingreso a instituciones de educación media superior en la Ciudad de México y 22 municipios conurbados culminó ayer. Se inscribieron 285 mil 280 aspirantes y cada uno tiene asegurado un lugar en alguno de los 487 planteles

de nueve instituciones, incluidas la UNAM y el IPN, informó Delia Tovar Vázquez, vocera de la Comipems. Del total de alumnos, 170 mil pusieron como primera opción la máxima casa de estudios y 87 mil al Politécnico. Foto Luis Castillo. ÁNGELÉS CRUZ MARTÍN/F7/P.17



LOS 285 MIL ASPIRANTES TIENEN LUGAR ASEGURADO

Concluyen exámenes de ingreso a bachillerato ¹⁷

ANGELES CRUZ MARTÍNEZ

La aplicación del examen único para ingreso al bachillerato en la Ciudad de México y 22 municipios conurbados concluyó ayer. Se inscribieron 285 mil 280 aspirantes y cada uno tiene un lugar asegurado en alguno de los 487 planteles de nueve instituciones, incluida la Universidad Nacional Autónoma de México (UNAM) y el Instituto Politécnico Nacional (IPN), informó Delia Carmina Tovar Vázquez, vocera de la Comisión Metropolitana de Instituciones Públicas de Educación Media Superior (Comipems).

Este método de asignación de lugares para los egresados del nivel secundaria surgió en 1996 para dar certeza sobre la transparencia de los resultados, garantizar la equidad entre los aspirantes y, al final, todos tuvieran alguna opción para continuar sus estudios.

Con el examen único, dijo Tovar, se desactivaron las protestas e inconformidades de quienes consideraban que habían sido excluidos, sobre todo para acceder a alguna preparatoria y Colegio de Ciencias y Humanidades (CCH) de la UNAM o a los Centros de Estudios Científicos y Tecnológicos (Cecyt) del IPN, donde históricamente se ha concentrado la mayor demanda.

Este año, del total de aspirantes inscritos, 170 mil puso como primera opción una escuela de la máxima casa de estudios y 87 mil alguna del Politécnico. El problema es que la primera tiene capacidad para recibir alrededor de 33 mil estudiantes y el segundo a unos 25 mil.

La funcionaria comentó que hasta ahora las nueve instituciones que integran la Comipems no han tenido información oficial de

la virtual presidenta electa, Claudia Sheinbaum, o la ganadora a jefa de Gobierno de Ciudad de México, Clara Brugada, para desaparecer o modificar la prueba. En su caso, indicó Tovar, "antes habrá que asegurar que haya lugares para todos".

La conferencia se realizó en el plantel número 5 del Colegio Nacional de Educación Profesional Técnica (Conalep), el cual fue sede del examen único los días 15, 16, 22 y 23 de junio. Ayer, a causa del sismo registrado poco después de las 11 de la mañana, los aspirantes tuvieron que suspender por unos minutos la prueba. Salieron de los salones y luego de una revisión a los edificios los jóvenes regresaron para concluir la prueba.

Es la primera vez que se suscita un evento de este tipo en los días del examen, mencionó Tovar Vázquez. Los resultados se darán a conocer el próximo 9 de agosto a través de la página www.comipems.org.mx.

Además de la UNAM y el IPN, forman parte de la Comipems el Colegio de Bachilleres; el Conalep; la Dirección General de Bachillerato; la Dirección General de Educación Tecnológica, Agropecuaria y Ciencias del Mar; la Dirección General de Educación Tecnológica, Industrial y de Servicios; la Secretaría de Educación, Ciencia, Tecnología e Innovación del estado de México, y la Universidad Autónoma del estado de México.

SECRETARÍA DE CULTURA



Tratado de invisibilidad: Mujeres inexistentes a los ojos del gobierno y la sociedad

El más reciente documental de Luciana Kaplan ganó en el Festival Internacional de Cine en Guadalajara el Premio FIPRESCI, el del Jurado Joven y una mención honorífica a Mejor Película

CORTE Y QUEDA 26

Saúl Arellano Montoro

rebsquad@gmail.com

En nuestro andar cotidiano por esta cada vez más complicada (por decir lo menos) Ciudad de México, estamos tan inmersos en nuestras preocupaciones que no nos damos cuenta de todas aquellas personas que con su trabajo mantienen nuestro entorno visual ciudadano en orden y lo más limpio posible.

Y esto pese a que a la mayoría le tiene sin cuidado no solo procurar no tirar basura, sino que tampoco le interesa conocer el esfuerzo titánico que esto representa. Sin embargo, cuando la basura o los desperdicios se acumulan creando áreas de pestilencia, de plaga de animales e insectos rastreros o bien tapan las alcantarillas creando inundaciones, de pronto toman en cuenta el trabajo de los y las recolectoras de basura de la ciudad ¡Para quejarse!

“¿CÓMO NOS DEFENDEMOS SI PARA ELLOS SOMOS BASURA?”

Tratado de invisibilidad de Luciana Kaplan es un documental que habla de estas personas que en el esfuerzo indi-

vidual de su jornada de trabajo son un bien indispensable en lo colectivo de la ciudadanía.

Pero Luciana da un paso más adelante en su documental al exponer la situación aún más complicada y compleja de las mujeres en las labores de limpieza pública. De forma dolorosamente natural, la directora sigue la vida de varias mujeres que trabajan en labores de limpieza en espacios públicos como el metro, los paraderos de suburbanos, el aeropuerto internacional o la Cineteca Nacional bajo el esquema del que se supone desaparecería en este sexenio llamado outsourcing que afecta de forma directa no solo los salarios, sino que las tiene fuera de la seguridad social, de un fondo para el ahorro del retiro además de eliminar por completo la antigüedad laboral y la obligación de tener que comprar sus propios suministros de limpieza

so pena de ser despedidas por no tener limpias y desinfectadas las áreas que les corresponden dado que así lo estipula su contrato que, por cierto, en el mejor de los casos no se les entrega porque lo normal es que ni siquiera tengan contrato para ampararse; aunque se les amenaza constantemente con que “en su contrato está estipulado” que ejerzan jornadas de más de 8 horas sin pago extra.

“DICEN QUE APOYAN AL SECTOR MÁS VULNERABLE, PERO EL SECTOR MÁS VULNERABLE SOMOS NOSOTRAS”

Por otro lado, muchas de ellas sufren, desde el primer día que entran a trabajar, del acoso de sus jefes y que, al no tener una respuesta positiva a la descarada y vulgar petición de sexo ocasional por buenas condiciones laborales, son tratadas con aún más desprecio siendo obligadas a ejercer labores de limpieza

humillantes sin equipo adecuado en turnos interminables con el único objetivo de que renuncien por propia iniciativa y sin responsabilidad de sus contratistas.

Y por si esto no fuera suficiente, las mujeres que trabajan en la limpieza de las calles, sin importar la edad, están constantemente expuestas a ser viola-

das en callejones y lugares oscuros en zonas reconocidas de alto riesgo de violencia y agresión sexual sin que a sus supervisores o instancias de gobierno pareciera que les preocupa su seguridad o situación.

“NO SOMOS UNA, NO SOMOS CIEN, PINCHE GOBIERNO, CUÉNTANOS BIEN...”

Un documental que da un puñetazo sin aviso previo ni concesiones; con momentos brillantes como los que captura Luciana durante una marcha del 8M en el que se ve a los grupos de limpieza, formados en su mayoría por mujeres (¡Naturalmente!) que iban en la retaguardia del contingente limpiando silenciosa y afanosamente por un lado la enorme cantidad de basura que se generaba y por el otro resarcido, en la medida de sus posibilidades, los estragos ocasionados por algunas de las participantes de dichos contingentes.

¿Y se quejaban o conflictuaban las mujeres que iban limpiando atrás de las otras mujeres manifestándose? No, al contrario; apoyaban prudentemente y con una actitud igualmente de búsqueda de justicia al contingente desde su trinchera del trabajo desigual, mal



pagado y poco respetado.

**"LA GENTE DE LA TERCERA EDAD COMO YO
ES LA MÁS RESPONSABLE, PERO NOS TRA-
TAN MAL..."**

En resumen; *Tratado de invisibilidad* es un documental que sugiere y exige, desde su dolorosamente atinado título, justicia, equidad y empatía para todas esas mujeres que trabajan en las sombras para hacer de esta Ciudad de México, un mejor y más aseado lugar para todos los que vivimos aquí. Un grito desgarrador que se eleva por encima de los infames usos y costumbres de muchos sectores sociales y del notorio desprecio de quienes deben protegerlas como parte de su estructura de gobierno.

Y me gustaría suponer que, después de ver el documental al salir de la sala de cine, ir caminando por la calle o en el transporte público, evitaremos de forma consciente tirar desperdicios en cualquier lugar que no sea un bote de basura además de, por supuesto, dejar de ofenderlas y comenzar a agradecerles por su labor a la ciudad y a todos nosotros.

Como ciudadanos podemos contribuir con ellas al menos con eso en nuestro día a día •

SECRETARÍA DE SALUD



Atienden paramédicos de Sedesa 37 mil urgencias

HILDA ESCALONA 3

Del 1 de enero al 31 de mayo del presente año, la Secretaría de Salud de la Ciudad de México (Sedesa) informa que, a través del Centro de Regulación de Urgencias Médicas (CRUM), atendió de forma gratuita un total de 37 mil 671 urgencias y regulaciones médicas.

Lo anterior, lo dio a conocer la dependencia en el marco del Día Internacional de la Paramédica y el Paramédico, que se conmemora cada 24 de junio.

Durante este periodo, el equipo del CRUM realizó 16 mil 914 regulaciones

médicas, las cuales se refieren a gestiones que ocurren desde el siniestro, el traslado aéreo o terrestre y la recepción de pacientes en unidades hospitalarias.

También se brindaron 15 mil 511 atenciones de urgencias médicas prehospitalarias en vía pública, domicilios, plazas, entre otros lugares.

Y se realizaron mil 308 traslados interhospitalarios y se ofrecieron 3 mil 405 observaciones médicas en eventos masivos o lugares con una alta concentración de personas.

En tanto, se lograron 533 atenciones

de primer contacto gracias a los vehículos ligeros de primera respuesta (motosicetas).

La dependencia aclaró que una emergencia es una situación repentina en donde la vida corre peligro; mientras que una urgencia médica es aquella que también requiere una respuesta inmediata, pero no representan un peligro mortal.

Ante cualquier eventualidad que ponga en riesgo la integridad de las personas, la Sedesa invita a la población a llamar al 911 para solicitar asistencia gratuita por parte de las autoridades correspondientes.



Se brindaron 15 mil 511 atenciones en vía pública, domicilios, plazas, entre otros lugares /CORTESÍA: SEDESA

SECRETARÍA DE TURISMO



Inician actividades de verano del Colibrí Viajero 2

La Secretaría de Turismo anunció el inicio de las actividades de verano del programa Colibrí Viajero; señaló que en esta ocasión lxs participantes disfrutarán de las Noches de Miedo, así como de los Atardeceres Chilangos, nuevos recorridos para conocer la ciudad a través de leyendas y por calles del Centro Histórico.

SECRETARÍA DE DESARROLLO ECONÓMICO



GOBIERNO DE LA
CIUDAD DE MÉXICO



LA PRENSA

24 JUN 2024



Página

12

Sección

Fecha

LUZ BARATA

CON LA PLANTA
SOLAR EN LA
CENTRAL DE
ABASTOS LOS
USUARIOS QUE
PAGAN 100 PESOS
DE LUZ, PAGARÁN
SOLO 20, DICE LA
SEDECO

Pág-12





GRACIAS A LA PLANTA FOTOVOLTAICA

Venderá la Ceda luz barata a comerciantes

HILDA ESCALONA

Si pagan 100 pesos de luz, van a terminar pagando 20 pesos, de ese tamaño es la reducción, de 80%, dijo en entrevista Fadlala Akaban, titular de Desarrollo Económico

La Central de Abasto (Ceda) a través de la Planta Fotovoltaica que fue instalada allí, podrá vender energía eléctrica a bajo costo a los comerciantes, informó el Secretario de Desarrollo Económico, Fadlala Akabani Hneide.

En entrevista con *La Prensa*, el funcionario comentó que están por finalizar un modelo de negocio que ya tienen ubicado y que falta que sea autorizado por el Órgano de Gobierno de la Comisión Reguladora de Energía (CRE) para ofrecer venta de energía eléctrica a los locatarios a precios realmente bajos.

“Si pagan 100 pesos de luz, van a terminar pagando 20 pesos, de ese tamaño es la reducción, de 80%”, comentó.

Fadlala Akabani detalló que será beneficio para dos mil locatarios al mayoreo y 2 mil al medio mayoreo.

Al cuestionarle a partir de cuándo operará al 100 por ciento la Planta Fotovoltaica en la Central de Abasto, el Secretario de Desarrollo Económico, co-



El beneficio será para dos mil locatarios al mayoreo y 2 mil al medio mayoreo /CORTESÍA: GCDMX

mentó que en poco tiempo porque la solución que encontraron es que el Gobierno de la Ciudad de México va a supervisarla y la CFE la va a operar.

El funcionario comentó que con la Planta Fotovoltaica en la Central de Abasto se inició de manera amplia la transición energética además de que la Ciudad de México con ese proyecto ya es vanguardia a nivel nacional.

“La planta fotovoltaica en la Central de Abasto es la más grande en el mundo al interior de una ciudad, ya opera en dos terceras partes o la mitad porque falta un esquema que tenemos que sol-

El funcionario comentó que con la Planta Fotovoltaica en la Central de Abasto se inició de manera amplia la transición energética, además de que la Ciudad de México con ese proyecto ya es vanguardia a nivel nacional

ventar con la propia Ficeda porque ya opera para todo lo que son áreas comunes y áreas aledañas”.

De igual forma, comentó que aún están fomentando la instalación de plantas fotovoltaicas en microempresas.

“En el marco del programa Ciudad Solar, las apoyadas por Sedeco con créditos de Banverde son 77 pero muchas las pagan de contado entre particulares y se refleja el ahorro de inmediato, solamente la intervención de Sedeco es la capacitación”.

La Planta Fotovoltaica en la Central de Abasto de la Ciudad de México es la ma-



yor planta solar del mundo instalada en un contexto urbano, con capacidad de 18MW en una superficie aproximada de 50 hectáreas.

Este proyecto ha sido apoyado por la Sener a través de recursos del Fotease y se construyó en colaboración con la Secretaría de Energía y la Comisión Federal de Electricidad.

El proyecto Central Fotovoltaica y Sistemas de Generación Distribuida de la Central de Abasto se desarrolló en tres etapas: la primera comprende la instalación de dos sistemas fotovoltaicos de Generación.

Distribuida (sfv-gd 01 y 02) de 500 kWp cada uno; la segunda, comprendió una Central Fotovoltaica de 8 MWp; y la tercera, consideró una ampliación de 8.6 MWp, con lo cual, el proyecto tendrá una capacidad total de 17.6 MWp.

Previo a la instalación de los 32,000 módulos fotovoltaicos sobre las 23 naves de los mercados de abarrotes y víveres y frutas y legumbres, el Instituto para la Seguridad de las Construcciones del Gobierno de la Ciudad de México (ISC), estableció como requerimiento la impermeabilización de las techumbres, abarcando una superficie de 250,000 metros cuadrados.

En febrero de 2022, mediante licitación pública realizada por la Comisión Federal de Electricidad (CFE), se adjudicaron los trabajos para realizar la primera etapa, los cuales concluyeron en el primer trimestre de 2023 y se realizaron trabajos de estabilización/operación y mantenimiento, generando cada sistema 2.3 MWh en promedio diarios.

CRÉDITOS DE FONDESO, LAS MUJERES PAGAN

Fadlala Akabani Hneide mencionó que en estos casi seis años de administración, otro de los logros de Sedeco fue la entrega de los créditos de Fondeso, pues se entregaron más créditos que en las otras administraciones.

En 6 años se entregaron 2,665 millones de pesos, un total de 266 mil 299 créditos de los cuales el 65% fueron para mujeres emprendedoras y micro empresarias.

“Las mujeres pagan, cumplen, les da pena no cubrir sus pagos a tiempo, les da vergüenza, no les gusta quedar mal, son trabajadoras, son cumplidoras y son excepcionales porque son la columna vertebral de la economía de la Ciudad de México”.

El funcionario mencionó que todas tienen emprendimientos y la mayoría de las mujeres sigue desarrollando su actividad económica porque de eso obtienen sus ingresos para ellas y sus familias.

“Ellas no van a dejar de realizar su actividad económica porque además es fundamental para zonas alejadas del centro de la ciudad como Tláhuac, Milpa Alta, Xochimilco, Iztapalapa o Gustavo A. Madero o las zonas altas de Tlalpan a donde existe el cambaceo, el comercio al menudeo, el comercio gremial y familiar, de tal manera que estos créditos les han servido en mucho para mantener la actividad económica de miles de personas en la capital”, concluyó.



BLOOMBERG

economia@elfinanciero.com.mx

El aumento de los precios del cilantro causado por la sequía está obligando a las taquerías a repensar sus platos y a los mercados a deshacerse de la hierba.

A principios de mes, un racimo de 5 kilogramos se vendía en el mercado de abastos de la CDMX por entre 440 y 500 pesos en promedio, según datos la Secretaría de Economía. Eso es un aumento de 110 pesos con respecto a la primera semana de mayo.

La mayor parte del suministro de cilantro proviene del estado de Puebla, que como gran parte del país ha sufrido la falta de lluvias y un calor récord. La hortaliza es un elemento básico desde los puestos de comida callejera hasta los restaurantes de alta gama.

"En Puebla hubo un problema de sequía y granizo que causó daños en el cultivo", dijo Juan Carlos Anaya Castellanos, director general del Grupo Consultor de Mercados Agrícolas. El consumidor minorista promedio está pagando alrededor de cuatro veces más de lo que pagaba hace un mes, dijo.

En el país, la escasez de agua ha hecho subir el precio de otros productos, como cebolla, brócoli y el aguacate, dijo Anaya.

La sequía ha sido un factor para mantener la inflación obstinadamente por encima del objetivo del banco central, y los analistas

CUADRUPlica PRECIO AL MENU DEO

Incremento del cilantro presiona a taquerías

4

4 VECES.

Es el aumento del precio de la hortaliza en un mes ante la sequía registrada en Puebla.

en una encuesta de Bloomberg proyectaron que los aumentos de precios se aceleraron a principios de junio. Parece menos probable que el banco central pueda reducir las tasas de interés en su reunión de esta semana.

Las taquerías y restaurantes mexicanos están haciendo frente a los últimos aumentos de precios sustituyéndolos por perejil o lechuga, dijo Anaya. Algunos mercados pequeños no lo están comprando en absoluto.

La taquería Gabriel, en la colonia Cuauhtémoc de la Ciudad de México, está ordenando 10 kilogramos de cilantro cada cuatro o cinco días, aproximadamente la mitad de lo que suele hacer, y poniendo menos en sus tacos, según el gerente Blas Juárez.

"Pero como son tacos, no podemos prescindir de ellos", dijo Juárez.



Incrementó costo de cebolla y cilantro

DEBIDO A LA OLA DE CALOR

Se dispara el precio de la verdura

REDACCIÓN

GRUPO CANTÓN *nico*

Comerciantes de La Merced han subido el costo de algunas verduras debido a la ola de calor que se ha registrado en los últimos días en la Ciudad de México. De igual forma el costo de la canasta básica a raíz de la falta de lluvias en algunos estados, ya que los agricultores deben pagar por pipas de agua para poder regar sus sembradíos, lo que aumenta el costo de la siembra.

DOBLE

• A las taquerías, el bulto de cebolla les costaba 150 pesos, y les llega a costar hasta 300 pesos el bulto

De acuerdo con locatarios del mercado de la Merced, en los últimos tres días la cebolla y el cilantro subieron su costo; anteriormente la primera costaba doce pesos el kilo y ahora es de quince pesos, mientras que el manojo de cilantro costaba doscientos cincuenta pesos y ahora se elevó a ochocientos cincuenta pesos, por lo que muchos negocios se han visto afectados tales como taquerías y cocinas económicas.

Se puede ver que la canasta básica varía sus precios diariamente respecto a la problemática de las altas temperaturas. Las familias mexicanas y sobre todo los que proveen a un hogar, se han visto afectados. En algunos estados y la Ciudad de México la devastación en el bolso de los mexicanos que consumen dichos alimentos, ya comienza a verse afectado. Las frutas, verduras, tortillas y otros productos comestibles, no paran de subir, al igual que las hortalizas.

CAUSA



• Los agricultores deben pagar por pipas de agua para poder regar sus sembradíos, lo que aumenta el costo de la siembra