



GOBIERNO DE LA
CIUDAD DE MÉXICO

CIUDAD **INNOVADORA**
Y DE **DERECHOS**

GOBIERNO CON
ACENTO SOCIAL

SÍNTESIS INFORMATIVA


SECRETARÍAS

DOMINGO 21 DE JULIO DE 2024

SECRETARÍA DE GOBIERNO



En tres meses estará remozada la Plaza Giordano Bruno: vecinos



ELBA MÓNICA BRAVO

Con la autorización del Instituto Nacional de Bellas Artes y Literatura para intervenir murales y la estatua del filósofo, poeta y fraile dominico italiano Giordano Bruno, en la plaza que lleva su nombre, habitantes de la colonia Juárez prevén que la remodelación del lugar —que permanece cerrado desde el 12 de junio y en la que pernoctaron decenas de migrantes, la mayoría de Haití— concluya en tres meses.

Al mismo tiempo, esperan que las autoridades de la alcaldía Cuauhtémoc pongan en operación la dirección territorial Juárez-San Rafael y que reabra el jardín Jesús Reyes Heróles, que en abril de 2023 fueron habilitados por Sandra Cuevas como la Casa del Migrante, pero

desde hace dos semanas cerró sus puertas para dejar sin techo a 90 personas, como publicó este diario el 27 de junio.

Por lo pronto, la remodelación de la plaza Giordano Bruno contará con un millón 450 mil pesos del Programa de Mejoramiento Barrial y Comunitario para el Bienestar, de la Secretaría de Inclusión y Bienestar Social del gobierno local.

Eduardo Ramírez, residente de la zona, dijo que la plaza “es uno de los pocos espacios públicos de la colonia y es muy importante que haya lugares para la convivencia social. Son lugares para los niños, donde los vecinos prevén impulsar actividades culturales como talleres de música, canto y pintura”.

Según el proyecto de mantenimiento general de la plaza, se realizarán trabajos de carpintería

▲ Para las obras se destinarán \$1.4 millones, con el fin de que los niños disfruten ese lugar. Foto Víctor Camacho

en juegos infantiles con pulido, limpieza y aplicación de pintura de esmalte acrílico en toboganes; “reacomodo y nivelación de firme de concreto simple con incrustaciones de piedra de mármol blanca, por medios manuales para eliminar y cubrir huecos por debajo”, colocación de pintura vinílica mate en muros y bancas, así como la rehabilitación del mural en pared de barda con temática referente al barrio.

También se colocará piso de recinto negro con cemento arena respetando el nivel y pendiente para descarga de agua, se reparará la velaria y el adoquín será retirado.



Critica comercio cerco a Zócalo

BERNARDO URIBE

Comerciantes de los alrededores del Centro Histórico señalaron que el cerco de seguridad instalado desde hace más de un mes para controlar el acceso al Zócalo ha entorpecido sus negocios y reducido su ingreso diario.

De acuerdo con los vendedores de la zona, dichas delimitaciones nunca fueron consultadas con las organizaciones de locatarios ni se notificó el tiempo que estarían instaladas.

“Siempre limitaban el acceso en marchas o eventos en el Zócalo, pero sabíamos que duraban uno o dos días como máximo, ahorita ya llevamos meses con los cercos y vallas que incluso rodean a algunos compañeros que, obviamente, han reducido sus ventas”, criticó Felipe Quezada, comerciante.

Culó que muchos puestos, sobre todo los ubicados sobre la Calle Palma, Pino Suárez, 20 de Noviembre y 5 de Febrero, han reducido entre 30 y 40 por ciento sus ganancias, ya que se ve cortado el flujo peatonal del que dependen para realizar sus ventas.

“Al quedar rodeados, la gente tiene que buscar alternativas para entrar al Zócalo o, incluso, optan por ya no llegar hasta acá, se quedan en calles como Moneda y hacia Eje 1 Norte, sobre todo, porque venían al Zócalo más a descansar un rato o a pasear,

Felipe Quezada,
comerciante

“Siempre limitaban el acceso en marchas o eventos en el Zócalo, pero sabíamos que duraban uno o dos días como máximo, ahorita ya llevamos meses con los cercos”.

pero ahora, como está cerrado y en obras, prefieren evitar la zona”, señaló.

Actualmente, la Plaza de la Constitución se encuentra ocupada por la instalación de una réplica de la pirámide de Kukulcán, como parte de las celebraciones del año de Felipe Carrillo Puerto, a lo que se suman las obras alrededor de este espacio.

“Se supone que ya habían terminado la peatonalización del Zócalo y no duró ni un mes vacío y otra vez están ocupando la Plaza. Todas estas obras entorpecen el flujo, porque cierran calles sin dar explicaciones y no nos dejan traer mercancía”, indicó Gonzalo, locatario de la Calle Palma.

“Lo único que nos han dicho es que el cerco de seguridad es por las manifestaciones que hubo recientemente, pero no nos explican por qué, aunque ya pasaron,

Kevin Ortiz,
visitante en el Centro

“Hay accesos donde no te dicen nada y otros donde tienes que justificar que trabajas en alguna de las tiendas departamentales o en las oficinas de Gobierno para poder entrar (al Zócalo)”.

estos siguen”.

Agregó que una de las justificaciones que han dado los elementos de seguridad es que las vallas son para impedir el comercio ambulante en el primer cuadro de la Plaza de la Construcción.

Visitantes del Zócalo también criticaron la falta de información y la afectación al tránsito local, tanto por el cerco como por los puntos de revisión.

“Hay veces que hasta te piden revisar sus cosas para poder pasar, son prepotentes y, si te niegas, sólo te hacen caminar de más para entrar por otra calle, es decir, ni siquiera tiene sentido, porque hay accesos donde no te dicen nada y otros donde tienes que justificar que trabajas en alguna de las tiendas departamentales o en las oficinas de Gobierno para poder entrar”, lamentó Kevin Ortiz, quien acudió al Zócalo.



'LOS PALILLOS' ACECHAN A COMERCIANTES

ALAMEDA MORTAL

La célula criminal tiene amenazados de muerte a la mayoría de los vendedores que se instalan en ese perímetro del Centro Histórico

IGNACIO RAMÍREZ

La alegría y el ambiente festivo de la Alameda Central se ha convertido en una zona de zozobra y alto riesgo para comerciantes y visitantes debido a los ataques de extorsionadores.

Y es que la banda de "Los Palillos"—integrada en su mayoría por jóvenes y menores—mantiene asolados a los comerciantes de frituras, antojitos y otras mercancías en dicho espacio del Centro Histórico.

El ataque más reciente ocurrió el sábado pasado (13 de julio), cuando Alejandro Vargas, vendedor de papas y refrescos, guardaba su mercancía en unas bodegas al interior del estacionamiento ubicado en el número 8 de la calle Dolores, a escasos metros de la Alameda.

Las cámaras de seguridad del lugar captaron a un sujeto con casco negro que disparó directamente contra el vendedor—quien más tarde murió en el hospital—frente a los clientes de unos baños públicos.

COLATERAL. Uno de esos disparos hirió en la pierna de Raúl, de 36 años, un empleado de la Secretaría de Hacienda y Crédito Público (SHCP) que paseaba con su familia, y terminó en el hospital.

Tras el ataque, el sicario corrió hasta la avenida Juárez donde abordó una motoneta y huyó a la Guerrero, colonia en la que fue detenido junto con dos cómplices y varias dosis de drogas.

Los sujetos fueron identificados como Brandon Axel Díaz Chavarría, de 25 años, y los menores Diego Emiliano y Yahir, ambos de 15 años.

Además, las indagatorias establecen que el comerciante atacado era cuñado de Guadalupe, la vendedora que fue herida de un balazo en la pierna el 7 de abril pasado por negarse a pagar el derecho de piso; por este ataque fueron detenidos Jesús Rodríguez Guzmán y Abraham Serafico Martínez.

Los informes señalan que a raíz de esa captura, las víctimas comenzaron a recibir amenazas, principalmente de un sujeto de nombre Alexis Uriel Salmerón Pacheco, quien tiene antecedentes luego de que junto con dos hombres impidió la detención de comerciantes el 5 de mayo de 2023.

"Los Palillos" operan en los alrededores de la Alameda Central, el Eje Central y la calle Madero y tendrían vínculos con "La Unión Tepito", aunque la Secretaría de Seguridad Ciudadana (SSC-CDMX) no lo tiene confirmado.

SECRETARÍA DE MOVILIDAD



Provocan lluvias encharcamientos en líneas 1, 5 y B

Afectan filtraciones estaciones del STC



IMPROVISAN. En la estación San Lázaro, personal del Metro coloca cubetas para evitar más encharcamiento.

Señala personal del Metro que tardan las reparaciones por trámites burocráticos

BERNARDO URIBE

Las fuertes lluvias registradas en los últimos días, sobre todo, al oriente de la Ciudad, han causado filtraciones y encharcamientos dentro de estaciones del Metro, a lo largo

de líneas como la 1, 5 y B, las cuales retrasan el servicio y representan un riesgo para los pasajeros.

De acuerdo con usuarios, las inundaciones dentro de las instalaciones del Sistema de Transporte Colectivo (STC) toman sólo unos minutos en formarse, incluso, a pesar de los intentos del personal de limpieza de contenerlas y de desplazar el agua.

Las últimas lluvias registradas la tarde del miércoles ocasionaron cascadas e inundaciones en estaciones como San Lázaro y Garibaldi, por lo que la gente tuvo que esquivarlas para acceder a la zona de andenes.

Personal de limpieza del STC argumentó que los registros sobre las goteras que se forman tardan hasta una semana en ser atendidas, debido a todo el protocolo ne-

cesario, el cual involucra el levantamiento de un reporte oficial y revisión por parte de técnicos de otra área, lo que hace más lenta la reparación.

Trabajadores del Metro aseguraron que, al momento en que inician lluvias, no pueden hacer más que acondicionar los sitios de encharcamiento para salvaguardar la



De acuerdo con personal del STC, las obras de reparación pueden tardar hasta dos semanas.

Raúl, trabajador del Metro San Lázaro

“Tenemos muy poco tiempo de maniobra, en cuanto se forman las primeras goteras, sólo podemos poner botes o cubetas e irlas vaciando conforme se llenan”.

Pamela Cortés, usuaria del Metro

“Los charcos son un peligro para todos y más en hora pico, cuando la gente sólo busca atravesar los transbordos, porque se reduce el espacio entre los pasillos”.

seguridad de usuarios, sobre todo, porque no cuentan con las herramientas necesarias para atender el problema de inmediato.

“Tenemos muy poco tiempo de maniobra, en cuanto se forman las primeras goteras, sólo podemos poner botes o cubetas e irlas vaciando conforme se llenan, además de poner cartones en el suelo para que sirvan como tapetes y que los pasajeros no se resbalen, fuera de eso no podemos hacer mucho”, comentó Raúl, uno de los trabajadores de mantenimiento en la estación San Lázaro.

“Los puntos de fuga o de

goteras son los mismos de siempre, ya los tenemos bien ubicados, porque las reparaciones no suelen durar mucho tiempo; la mejor forma de prepararnos es desviar a los pasajeros en zonas que ya sabemos que se encharca mucho y, con apoyo de más compañeros, en estaciones conflictivas”.

El trabajador agregó que el tiempo estimado en las reparaciones puede llegar a ser de hasta 15 días, en lo que personal del Metro revisa y autoriza las obras de reparaciones; sin embargo, estas suelen ser provisionales como láminas que sólo desvían el flujo del

agua hacia las canaletas.

“Los charcos son un peligro para todos y más en hora pico, cuando la gente sólo busca atravesar los transbordos, porque se reduce el espacio entre los pasillos y se llena de lodo en todas partes”, indicó Pamela Cortés, usuaria del Metro.

Ciudadanos señalaron que las zonas más peligrosas para transitar por las lluvias son los accesos a nivel de calle en líneas subterráneas, como la 8 y la 4, además de los pasillos de transbordo por la afluencia de gente que genera más desastre por la combinación de tierra y agua.



CASCADAS

GENERAN LLUVIAS RÍOS DENTRO DE METRO

BERNARDO URIBE

Las fuertes lluvias registradas en los últimos días, sobre todo, al oriente de la Ciudad, han causado filtraciones y encharcamientos dentro de estaciones del Metro, a lo largo de líneas como la 1, 5 y B, las cuales retrasan el servicio y representan un riesgo para los pasajeros.

De acuerdo con usuarios, las inundaciones dentro de las instalaciones del Sistema de Transporte Colectivo (STC) toman sólo unos minutos en formarse, incluso, a pesar de los intentos del personal de limpieza de contenerlas y de desplazar el agua.

Las últimas lluvias registradas la tarde del miércoles ocasionaron cascadas e inundaciones en estaciones como San Lázaro y Garibaldi, por lo que la gente tuvo que esquivarlas para acceder a la zona de andenes.

Personal de limpieza del STC argumentó que los regis-

tros sobre las goteras que se forman tardan hasta una semana en ser atendidos, debido a todo el protocolo burocrático, el cual involucra el levantamiento de un acta oficial y revisión por parte de técnicos de otra área, lo que hace más lenta la reparación.

Trabajadores aseguraron que, al momento en que inician lluvias, no pueden hacer más que acordonar los sitios de encharcamiento.



Tienen que estar limpiando cada que llueve.

Usuarios del Metro están en un riesgo constante.



MOCHILAZO EN EL TIEMPO

Tras su apertura en 1994, la ruta de Garibaldi a Constitución de 1917 concluyó un convulso episodio de su historia. Tomó más de 10 años terminar su construcción, después de casi dañar el patrimonio histórico de la capital

La Línea 8 del Metro por poco arruina el Centro

LIZA LUNA

—liza.luna@clabsa.com.mx 23/6/24

Todo proyecto de movilidad debería ser de gran beneficio para los habitantes, pero algunas propuestas gubernamentales no siempre han resultado del todo aplaudibles.

Hace 30 años, el gobierno del entonces DF inauguró la Línea 8 del Metro, un proyecto de lo más polémico en la historia reciente.

Desde 1983, autoridades del Metro plantearon una ruta que desahogara la demanda de usuarios que visitan el Centro Histórico, pero a consideración de arqueólogos y ciudadanos, el proyecto capitalino rebasó los límites de "machismo y terquedad" cuando se puso en peligro el patrimonio histórico del primer cuadro.

Fue hasta 1994 que los trenes de la Línea 8 corrieron entre Garibaldi y Constitución de 1917, tras varios años de conflicto entre el gobierno local y representantes del Instituto Nacional de Antropología e Historia (INAH).

Correría por debajo del Zócalo

En su edición del 15 de noviembre de 1983, EL UNIVERSAL informó del proyecto urbano. Para ese momento operaban cinco líneas y se construían las rutas 6 y 7, pero el Sistema de Transporte Colectivo (STC) requería un trayecto que aligerara la grave congestión de la zo-

na centro. Así se formalizó el proyecto de la Línea 8.

El arqueólogo Alberto López Warío aseguró en su libro *A Ocho Columnas: Noticias de una Fallida Línea del Metro*, que el 21 de noviembre de 1983, el STC informó al

INAH la ubicación de las obras, sin pedir su apoyo o supervisión.

El entonces gobierno de Ramón Aguirre, regente del DF, aseguró que eran obras de reconocimiento para descartar restos arqueológicos, pero para el 8 de diciembre, la Plaza Mayor lucía agujeros más profundos de lo necesario.

El entonces director de Monumentos Históricos Prehispánicos, Joaquín García Bárcenas, aseguró que la nueva línea era "arbitraria y adolece de fallas que ponen en peligro la existencia de muchos edificios coloniales".

El INAH logró detener la construcción

El recelo del instituto y algunas protestas de arqueólogos lograron que el gobierno capitalino cediera. El 11 de diciembre de 1983, el jefe de Departamento del DF suspendió los trabajos para la Línea 8.

Ramón Aguirre recibió la propuesta de mover el trayecto hacia el Eje Central, pero de inmediato desechó la idea por considerar que "no solucionaría la saturación que ya tienen las líneas 1 y 2".

Para desgracia del regente capitalino, al Instituto Nacional de Antropología e Historia sólo le tomó dos días más denegar la autorización de obras en el Centro Histó-

rico, por "no reunir las condiciones necesarias para salvaguardar el patrimonio histórico y los monumentos del área".

Este diario publicó, en agosto de 1984, declaraciones del arqueólogo Alejandro Martínez Muriel, quien criticó la negativa de las autoridades para trasladar la Línea 8 a una zona menos vulnerable. Negarse a cambiar la ruta, dijo, era una actitud "machista y terca".

Cambio de ruta, tras 10 años

Fue a finales de 1990 que el Gobier-

no capitalino consideró retomar la construcción de la Línea 8. El presidente Salinas de Gortari autorizó la nueva Línea 8, que ahora correría de Garibaldi a Iztapalapa, a través del Eje Lázaro Cárdenas, según la propuesta del INAH.

Tendría una longitud de 17 kilómetros y 12 estaciones. La obra inició el 4 de diciembre de ese año. Tras casi tres años de construcción y más de una década de planeación, la polémica Línea 8 vio la luz el 20 de julio de 1994. ●



Instalaciones de la Línea 8 del Metro, una de las rutas más utilizadas del STC. Su inauguración ocurrió en julio de 1994.



Salinas de Gortari en cabina, en el primer viaje de la Línea 8.

Escanea el código para acceder a

fotogaleria



eluniversal.com.mx



Entre las denuncias de López Wario estuvo la falta de claridad en el presupuesto para restaurar inmuebles históricos afectados.



EDUARDO
CACCIA

@eduardo_caccia



Se dice que donde hay un veneno, el antídoto suele estar cerca; este principio se refleja también en las innovaciones que surgen como respuesta a problemas.

Veneno y antídoto

La adversidad, ese intruso indeseado, a menudo se revela como el catalizador de la innovación. Este fenómeno es una constante en la naturaleza y en la sociedad: la mancuerna veneno y antídoto coexiste en una danza dinámica de desafío y solución. Donde hay problemas, surgen las soluciones, causalidad que se aplica tanto en la biología como en la tecnología y en las ciencias sociales. Suele decirse en ambientes campiranos que donde está el veneno, está el antídoto, una especie de equilibrio intrínseco que no sólo resalta la existencia de una solución a cada problema, sino la asombrosa proximidad entre estos antagonísticos elementos.

Las serpientes venenosas poseen sustancias que pueden ser mortales, pero sus cuerpos generan los antídotos. Los compuestos de su ponzoña se utilizan para crear remedios que salvan vidas. Otro caso fascinante es el del sapo bufo, cuya toxina mortal puede ser neutralizada con compuestos derivados de la misma especie. De igual forma, en los ecosistemas donde habitan estas especies venenosas, hay plantas que son usadas como antídotos efectivos. Los peces globo contienen una neurotoxina que puede ser fatal si se ingiere; el antídoto que se usa surgió de estudiar las bacterias que el mismo pez tiene en su intestino.

Este principio natural tiene equivalentes en el ámbito humano. El ingenio atribuido al mexicano no es producto de habilidades genéticas excepcionales, es más bien una

respuesta a las carencias en su condición de vida. La necesidad es partera de la creatividad. Recientemente se dio a conocer que la científica de la UNAM Liliana Romero está desarrollando un metal antibacterial para los pasamanos del Metro de la Ciudad de México. En un espacio urbano denso, donde la propagación de bacterias y enfermedades es un riesgo constante, esta invención representa un antídoto perfecto. Utilizando tecnología avanzada, Romero creó un material que combate eficazmente los microorganismos, demostrando que las soluciones pueden surgir directamente del problema mismo. El que esta innovación surja en México (y no en Suiza) obedece al principio referido.

En el campo de la medicina, durante la Segunda Guerra Mundial la penicilina se desarrolló como respuesta a las infecciones bacterianas que afectaban a los soldados. La calamidad de la guerra trajo consigo el antídoto. Una ilustración del siglo XVI de Joachim Camerarius muestra a un hombre horadando la corteza de un árbol para obtener un bálsamo, lo titula "Vulnere vulnera sano" ("Con la herida curo las heridas").

Igualmente se aplica a la economía y a la tecnología. La Gran Depresión de 1929 fue un periodo de extrema dificultad económica, también vio el surgimiento de innovaciones financieras y sociales. El New Deal de Franklin D. Roosevelt introdujo reformas que redefinieron el papel del gobierno en la economía, con la intención de ser

un antídoto a la devastación económica. La innovación que trajo Uber a la movilidad surgió en San Francisco, California, ciudad con fuertes problemas de tráfico.

La teoría de la evolución de Darwin apoya esta noción. La selección natural implica que las especies desarrollan adaptaciones en respuesta a sus entornos y sus amenazas. Las adversidades ambientales, los "venenos", impulsan a las especies a evolucionar, desarrollando "antídotos" en forma de adaptaciones que les permiten sobrevivir y prosperar. En filosofía, Friedrich Nietzsche enfatizó la importancia de enfrentar las dificultades y aprovecharlas como oportunidades para el desarrollo y la autotransformación; su consigna "Lo que no me mata, me hace más fuerte", encapsula esta idea.

La pandemia de Covid-19 es un ejemplo contemporáneo de esta dinámica. La crisis sanitaria global ha impulsado tecnologías médicas y de comunicación. Las vacunas, desarrolladas en un tiempo récord, fueron una respuesta innovadora ante la amenaza del virus. De igual modo, este periodo marcó un impulso en la adopción de tecnologías digitales que transformaron la forma en que trabajamos, socializamos y consumimos.

Que la innovación frecuentemente sea hija de la adversidad prueba que el mundo, la vida, está llena de dualidades que se complementan. Paradójicamente, tener un problema es también la antesala a una solución.

SECRETARÍA DE DESARROLLO URBANO VIVIENDA



Si algo puede considerarse ya un fracaso de las dos Legislaturas del Congreso y el Gobierno de la Ciudad es la Planeación; intentos fallidos, vicios y omisiones marcan la historia del Instituto y los documentos que debería haber generado

PLANEACIÓN EN PENUMBRAS

EDUARDO CEDILLO

El 30 de octubre de 2023, la Consejera Ciudadana de la Junta de Gobierno del Instituto de Planeación Democrática y Prospectiva (IPDP), Ana Sofía Hernández Valle, advirtió que los planes urbanos eran un fracaso.

Fue el resumen de lo que ocurrió dicho año. El Gobierno de la Ciudad no escuchó las voces de especialistas y, por el contrario, intentó —sin éxito— que pasaran sus propuestas de Plan General de Desarrollo (PGD) y de Plan General de Reordenamiento Territorial (PGOT). También, fue el año en que se desarticuló el Instituto de Planeación Democrática (IPDP).

Y durante 2024, todo ha sido inacción.

“Es total y absolutamente claro: este Gobierno tuvo enfrente el proceso electoral

y no le importa el futuro de la Ciudad”, consideró la diputada Gabriela Salido.

“Porque apostó la cabeza de todos los capitalinos y la viabilidad de una Ciudad sustentable que pueda ser capaz de sobrevivir la próxima década, versus la nota mediática y la posibilidad de favorecer sus propios intereses económicos”.

Colegios, expertos y organizaciones alertaron continuamente sobre las carencias del Instituto, y de los documentos que en teoría habría propuesto.

“Es peor todavía el asunto, porque este Gobierno sabía que estaba encaminando a la Ciudad a un fracaso y no le importó”, agregó Salido, integrante de la Comisión de Desarrollo e Infraestructura Urbana.

A DISCRECIÓN

Luego de que el 22 de febrero

de 2023 renunció Pablo Benlliure —el único titular legal que ha tenido el IPDP—, la Administración central dejó de preocuparse porque este órgano operara conforme al marco legal.

El PGD y el PGOT, los instrumentos que deberían ser la brújula del crecimiento de la Ciudad, debieron entrar en vigor el 1 de octubre de 2020, el primero, y el 1 de enero del 2021, el segundo.

Tras un intento con más vicios que aciertos, una primera propuesta fue retirada. También se modificó el Transitorio 8 de la Ley del Sistema de Planeación del Desarrollo, recorriendo la fecha de entrada en vigor de los dos documentos para el 1 de octubre del 2022.

Los plazos siguieron venciendo, pero ya no hubo ni interés de modificar nuevamente la legislación para postergarlos.

Tras manifestaciones vecinales en diciembre del 2022 y luego de asegurar que los planes serían reelaborados, el Gobierno los presentó nuevamente en mayo del 2023.

El 17 de mayo, sin titular, sin encargado de despacho y con Claudia Sheinbaum aún al frente de la Ciudad, fue Martí Batres —entonces Secretario de Gobierno—, quien presentó una propuesta al Instituto de Planeación.

“Nunca habrá una exactitud y unanimidad, siempre habrá puntos que siguen en debate, pero tendremos que llegar a un punto de término para dar una conclusión general del trabajo. En nuestra perspectiva, desde esta Presidencia, se ha hecho un trabajo bastante virtuoso”, dijo Batres.

Lo hizo en la primera sesión que la Junta de Gobierno del IPDP celebraba en dicho año. El organismo seguía acéfalo, pero eso se pasó por alto.



La Junta de Gobierno tuvo sólo cinco días para leer las propuestas de PGOT y PGD y el 22 de mayo los aprobaron por unanimidad en una sesión extraordinaria.

Horas después, el ahora Mandatario encabezó una ceremonia, resaltando un proceso de consulta... que nunca existió.

Fue hasta el 15 de junio de ese mismo año que la Junta volvió a sesionar para avalar el nombramiento de Patricio Carezzana como titular del Instituto.

EL CONGRESO

El 8 de junio de 2023, el Congreso de la Ciudad de México recibió las propuestas.

La Presidencia de la Mesa Directiva, entonces encabezada por el priista, Fausto Zamorano, tardó un mes en turnarlos, con la justificación de que necesitaba un análisis profundo previo.

Llegaron a la Comisión de Infraestructura y Desarrollo Urbano, presidida por el entonces coordinador perredista y hoy día morenista, Víctor Hugo Lobo; así como a la Comisión de Planeación del Desarrollo, presidida por el panista Ricardo Rubio.

Ambas decidieron realizar cinco parlamentos abiertos, cada uno en una Alcaldía diferente: Tláhuac, el 13 de octubre; Álvaro Obregón, el 20; Iztapalapa, el 27; Gustavo A. Madero, el 3 de Noviembre; y el 10 en Coyoacán.

En todos hubo inconformidad y manifestaciones vecinales, situación que desembocó en cuestionamientos desde dentro y fuera del Congreso.

A esto se sumó que la Constitución planteaba una fecha límite para su discusión, es decir, seis meses después

de llegar al Congreso serían aprobados, con o sin discusión de la Cámara, proceso conocido como afirmativa ficta.

Los parlamentos dejaron sólo un mes para que los legisladores analizaran y votaran ambos ordenamientos en comisiones y en el Pleno. Se citó dos veces a comisiones para la votación: Morena nunca llegó, apostando por la afirmativa ficta y dejando de lado la legislación.

El día de la presentación, Batres afirmó que el Congreso tenía muchas más responsabilidades que la aprobación del PGOT y PGD. Y admitió que antes de cualquier aprobación, tenía que reformarse la Constitución, pues los plazos ya estaban vencidos.

Para el diputado de MC, Royfid Torres, todo lo estipulado por la Constitución se incumplió.

“Ni siquiera tenemos una Ley de Ordenamiento que dé el marco necesario, pero aún con esto, me parece que todo lo que estuvo alrededor fue incorrecto, dejó de lado la participación ciudadana”, reclamó.

ADVERTENCIA RETIRO

Confiada en que el Legislativo los aprobaría, la Junta de Gobierno del Instituto discutió el 30 de octubre de 2023 la aprobación de lineamientos para los Programas de Ordenamiento de las alcaldías, de formulación y ejecución de los instrumentos de Planeación, de dictámenes técnicos para usos de suelo, de reglas de operación de programas sociales, entre otros.

En la Sesión, la entonces Consejera del Directorio Técnico del Instituto de Planeación, Ana Sofía Hernández Valle, advirtió que era inviable empezar sin que el PGOT

y el PGD estuvieran listos y que, sobre todo, sin que se aprobara la Ley de Ordenamiento Territorial.

“Esto no es del Poder Ejecutivo, esto es del Legislativo, porque sabemos que la Ley no la han emitido y es de urgencia que se solicite; asimismo, se hagan las reformas a la Constitución Política de la Ciudad de México porque hay huecos que se están dejando”, reprochó.

El Gobierno de la Ciudad

de México, sin embargo, continuó el proceso.

Incluso, pese a la carencia de la aprobación, Carezzana advirtió en esa sesión que siete alcaldías ya contaban con sus programas de ordenamientos, hechos por la UNAM, la UAM y el Instituto GEO.

El 4 de diciembre de 2023, el Congreso sesionó para aprobar los documentos. Morena no acudió. Un día después, pese a las advertencias sobre los vacíos y vicios, Batres defendió los documentos.

Pero el 7 de diciembre reculó y los retiró, justificando su acción en la incorporación de un nuevo capítulo enfocado en la corrupción inmobiliaria.

“En términos de la normatividad aplicable, deben tenerse como asuntos total y definitivamente concluidos”, afirmó la presidenta de la Mesa Directiva, Gabriela Salido, en una publicación en Gaceta Parlamentaria, oficializando la conclusión del intento de planear la Ciudad.

UN SEXENIO PERDIDO

Para el Presidente de la Asociación Mexicana de Urbanistas, Armando Rosales, la carencia principal se dio, además del Gobierno de la Ciudad, en

el Congreso capitalino.

“Se demoraron mucho incumpliendo los propios transitorios que habían establecido en la Ley del Sistema de Planeación para emitir las convocatorias para elegir a la persona titular del Instituto de Planeación”, explicó.

El Instituto, con demora en la elección del titular, retrasó la integración del Directorio Técnico y nunca logró la conformación de su Consejo Ciudadano.

Esto, a su vez, retrasó la elaboración y la aprobación del Plan General de Desarrollo, que encadenó el retraso del Programa General de Ordenamiento Territorial, resultando en que la Ciudad nunca instaló su Programa de Gobierno de forma definitiva y siempre trabajó con uno temporal.

El Congreso tampoco avaló la Ley de Ordenamiento Territorial, abonando al retraso.

“Dejó en el limbo la planeación de largo plazo de nuestra Ciudad (...). No se cumplió con el mandato constitucional y esa es una atribución, es una queja y un reclamo al Congreso de la Ciudad de México a todas y todos en términos generales”, abundó Rosales.

De esta manera, no se logró la planeación transversal que la Constitución plantea y se optó por programas independientes de cada uno de los órganos del Gobierno, tal como se ha realizado históricamente.

SIN RUMBO

Mónica Tapia, de Ruta Cívica, consideró que la Administración actual tuvo la oportunidad de plantar la ruta para los próximos 15 y 20 años, pero



la dejó pasar.

“La poca atención que se le ha puesto desde el Gobierno y desde el Congreso dejan a una Ciudad viviendo enormes problemas sin soluciones de corto ni de largo plazo. ¿Y cuáles son estos grandes problemas?: el problema del agua, el problema de la vivienda, el problema de la industria de la construcción, del transporte público, la falta de coordinación metropolitana, creo que son los problemas sustanciales de la Ciudad”, dijo.

A su vez, criticó que si la arquitectura institucional del Instituto no logró completarse, menos aún el proceso de desarrollo de la Planeación.

“El comité de Selección, el titular del Instituto, el Directorio Técnico... y esos fueron el diseño del Constituyente, esos fueron los compromisos y los consensos, no es necesar por tener esto, es porque sin esto lo demás no camina y si no camina lo demás no tiene solución”, apuntó.

SIN RESPONSABLE

Patricio Carezzana renunció en marzo de 2024. A la fecha, la CDMX sigue postergando la integración formal de sus organismos y la elección del titular de la IPDP —que tendría que ser mujer—.

De acuerdo con la Ley del Sistema de Planeación, el titular debe ser elegido por convocatoria a través de un sistema de concurso evaluado por un Comité de Selección.

Dicho Comité fue aprobado el 28 de agosto del 2020 con la integración de 5 expertos que fueron evaluados y aprobados por la Comisión de Normatividad, Estudios y Prácticas Parlamentarias de la Primera Legislatura del Congreso local.

De acuerdo al Artículo 10 transitorio de la Ley del Sistema de Planeación, los integrantes serán sustituidos de manera escalonada; es decir, por cinco, cuatro y tres años.

El dictamen avalado puntualizó que Blanca Rebeca Ramírez Velázquez y Ernesto Rafael Alva Martínez, se nombraron por cinco años; Ana Areces Viña y Genaro Delgado Campos, por cuatro años y Adalberto Noyola Robles, por tres años.

Es decir, el nombramiento de Noyola venció en agosto del 2023, y los de Areces y Delgado vencerán en cuatro meses,

quedando sólo dos integrantes.

“Es evidente que hay varias carencias en la integración del Sistema de Planeación en general y eso tiene que ser un foco rojo, porque eso visibiliza con mucha claridad las prioridades que hoy se tienen en el Gobierno de la Ciudad”, cuestionó Salido.

La muestra más reciente de lo empantanado que está el proceso es la consulta al Congreso que hizo un integrante del Comité de Selección del titular del IPDP. Preguntó si era viable emitir una convocatoria... ¿aún cuando estén incompletos!

Planear, imposible

Si legisladores y funcionarios tienen una deuda con la Ciudad es en el tema de Planeación. Ni el Instituto correspondiente, ni el PGD, ni el PGOT... no existe nada que se haya hecho y, sobre todo, que se haya hecho bien.

DEL DICHO AL HECHO

Posturas diferentes desde que se discutía cómo planear la Ciudad... hasta el fracaso para hacerlo.

JULIO DE 2016

“Se necesita un Instituto, todos los grupos y expertos lo han planteado, un Instituto de Desarrollo Urbano que pueda hacer la planeación de largo plazo, rector de lo que tienen que ver con el territorio, el uso de suelo, las áreas reservadas, las áreas urbanas. Queremos ordenar y defender a la Ciudad”.

Porfirio Muñoz Ledo, entonces Comisionado Especial para la Reforma Política de la Ciudad

OCTUBRE DE 2016

“Pienso que todo el grupo que vamos a redactar la Constitución vamos a traer la imagen de los gobiernos que hemos tenido los últimos 30 años, época en que se dejó de hacer planeaciones. No existe una institución que haga planeación general de la Ciudad, esta constitución intenta recuperar la función de planeación de largo plazo”.

Clara Jusidman, entonces Diputada Constituyente



SEPTIEMBRE DE 2018

“Nosotros queremos en 2019, desde la constitución del Instituto de Planeación, iniciar desde enero la construcción de un nuevo Programa de Desarrollo Urbano (PGD) para la Ciudad de México y el Ordenamiento Territorial”.
Claudia Sheinbaum, entonces Jefa de Gobierno electa

OCTUBRE DE 2020

“Tomamos la decisión de presentar este borrador (de PGD), por supuesto tiene que abrirse una consulta, en el momento que esté el Instituto de Planeación”.
Claudia Sheinbaum, entonces Jefa de Gobierno

JUNIO DE 2023

“Esta Presidencia continúa con el análisis de los documentos en comento y para dar el trámite más idóneo en la próxima sesión de la comisión permanente”.
Fausto Zamorano, entonces presidente de la Mesa Directiva del Congreso

FEBRERO DE 2024

“Cuando los devolvamos al Congreso (el PGD Y el PGOT), llevarán un capítulo sobre la corrupción inmobiliaria, sobre el combate a la corrupción inmobiliaria que distorsiona el desarrollo de la Ciudad de México”.
Martí Batres, Jefe de Gobierno

ABRIL DE 2024

“Me parece lamentable que hayamos perdido un sexenio para la Ciudad, porque no es para los partidos, no son para los candidatos, es para quienes habitamos, quienes elegimos y quienes les pagamos en términos de hacia dónde dirigir la Ciudad el problema del agua, de la redensificación, el problema de la movilidad, siguen siendo parches que se les van ocurriendo conforme les sirven”.
Mayela Delgadillo, ex Diputada Constituyente



EN CINCO AÑOS

MICROVIVIENDA TOMA FUERZA EN CDMX

En los últimos cinco años, la creación de microviviendas en la Ciudad de México, que van de los 20 a 35 metros cuadrados, ha ido en aumento y tomando fuerza principalmente en las alcaldías de Cuauhtémoc, Benito Juárez y Miguel Hidalgo. Y también se posiciona como la más cara en la capital y el resto del país.

De acuerdo con Jorge Cambe y Jorge Lincon, directores de DD360, quienes a través de la plataforma "Monopolio.com.mx" una página en línea de financiamiento y gestión de proyectos residenciales, existen ya, mil 909 microviviendas en renta y venta en las 16 demarcaciones.

Este número de pequeños departamentos fueron detectados por DD360, a través de inteligencia artificial, alimentándose de todas las páginas en línea de inmobiliarias y desarrolladoras en la CdMx, como Trovit, Inmuebles24, Remax México, por mencionar algunas.

"Hacemos la plataforma Monopolio que es agregador de información. Entonces lo que hacemos nosotros es que buscamos el 100 por ciento que se están vendiendo o rentando propiedades, entonces nosotros a través del uso de Inteligencia Artificial (IA) encontramos todas las oportunidades de vivienda", explicó Jorge Cambe.

En este 2024, los micro departamentos representan el 2.9 por ciento del total de todos los inmuebles en renta en la capital del país, y apenas el .6

DANA ESTRADA

Las alcaldías donde predominan estos desarrollos inmobiliarios con superficies de 20 a 35 metros cuadrados: Cuauhtémoc, Benito Juárez, Miguel Hidalgo, Coyoacán, Álvaro Obregón, Gustavo A. Madero y Tlalpan

por ciento de toda la vivienda en venta de la ciudad.

Las alcaldías en donde se ha comenzado a desarrollar este tipo de vivienda, en primer lugar Cuauhtémoc con 488 mini departamentos en venta o renta, Benito Juárez con 233, Miguel Hidalgo con 217, Coyoacán con 196, Álvaro Obregón con 143, Gustavo A. Madero con 114, y Tlalpan con 112.

Mientras que las demarcaciones que concentran menos de 100 departamentos de este tipo son Iztapalapa con 86, Azcapotzalco con 76, Venustiano Carranza con 72, Cuajimalpa con 60, Iztacalco con 52, Magdalena Contreras con 28, Xochimilco con 22, Tláhuac con siete y Milpa Alta con tres.

"El número de avalúos de micro departamentos ha incrementado en los últimos cinco años de manera considerable. Mientras que en el 2022 se realizaron 100 avalúos de micro departamentos, en el 2023 se realizó un 43 por ciento más de este tipo de inmueble", detalló Jorge Cambe.

Sin embargo, las colonias que presentan un mayor crecimiento, de acuerdo a las ofertas inmobiliarias detectadas a través de anuncios en internet y procesadas por Cambe y Lincon, son las colonias Tabacalera y Roma Norte.

Aquí las viviendas se concentran principalmente en las cercanías del Monumento a la Revolución y los costos de renta van desde los 13 mil 700 pesos mensuales por 28 metros cuadrados, a los 21 mil 640 pesos por 31 metros cuadrados.

Mientras que en la Roma Norte, las concentraciones de estas nuevas viviendas se registran principalmente en los alrededores de la Fuente de Cibeles, y los costos de renta van desde los 13 mil 700 pesos por un micro departamento de 27 metros cuadrados, 15 mil 500 pesos por un loft de 30 metros cuadrados, hasta los 22 mil 500 pesos por 32 metros cuadrados, de acuerdo con un sondeo realizado por El Sol de México.

Sin embargo, las colonias que también están presentando un auge en este tipo de viviendas individuales son la Juárez y Condesa en la alcaldía Cuauhtémoc, Del Valle y Narvarte en Benito Juárez, San Pedro de Los Pinos en Álvaro Obregón, y Santa Fe y Bos-

ques de las Lomas en Cuajimalpa.

A través de la plataforma DD360 se detectó, que el costo promedio por metro cuadrado de las micro viviendas oscilan en renta 440 pesos mensuales debido a que el costo de un microdepartamento va desde 12 mil a 49 mil



pesos. Mientras que en venta alcanzan los 80 mil pesos por metro cuadrado pues se ofertan hasta en 2 millones 472 mil pesos.

Hasta el momento estos son los departamentos más caros en la Ciudad de México. Y es que aquellos que son considerados como pequeñas viviendas que van de los 36 a 70 metros cuadrados, el valor del metro cuadrado en renta mensual alcanzan 280 pesos, mientras que en venta valen 17 mil pesos. Y

en venta, la misma medida tiene un valor de 48 mil pesos, pues una vivienda de estas medidas es vendida por 2 millones 898 mil pesos.

En contraste con las viviendas grandes que miden de 100 a 150 metros cuadrados, y en renta mensual alcanzan un costo de 253 pesos por metro cuadrado, es decir 31 mil pesos mensuales por una propiedad de estas. Y en venta 52 mil pesos, ya que el precio en venta por una vivienda de estas medidas en la ciudad alcanzan hasta los 6 millones 307 mil pesos.

“El precio por metro cuadrado de los departamentos micro es altamente mayor que las demás categorías de tamaño tanto en venta como en renta. El precio absoluto en la categoría micro contra pequeño se diferencia en solo un 15 por ciento, es un porcentaje pequeño dado que en la categoría small existen departamentos del doble de tamaño. En renta el micro contra small en precio absoluto si se diferencia alrededor de un 40 por ciento”, explicó DD360.

¿POR QUÉ LOS MICRODEPARTAMENTOS SON LOS MÁS COSTOSOS?

Desde el 2019, cuando comenzó a detectarse la aparición de estos nuevos departamentos en las páginas de inmobiliarias de la CdMx, hasta este

2024, el precio en venta de estos ha aumentado, de 29 mil pesos por metro cuadrado a 65 mil pesos por metro cuadrado, tomando en cuenta los costos más bajos en el mercado.

Este incremento se debe a que la construcción de estos departamentos o lofts, como también se ofertan en las inmobiliarias, implican mayor tecnología, lujo e inversión, ya que todos los muebles de uso básico ahora deben cumplir varias funciones, y todo tiene que ser pequeño. Además de contar con áreas comunes como albercas, jardines, terrazas, cocinas, comedores y más.

“Hacer un microdepartamento de 30 metros cuadrados cuesta lo doble que uno de 60 metros, es mucho más diseño, más tecnología, es meter todo lo que uno necesita en pequeños espacios y hacerlo funcional”, explicó Jorge Cambe.

Además, las ubicaciones de estas viviendas se encuentran en zonas céntricas, para que, quienes las habitan no gasten tiempo en desplazarse a su trabajo, gimnasios, restaurantes, parques, supermercados, y cualquier zona de esparcimiento e interés.

“Las personas que prefieren los micro departamentos prefieren sacrificar espacio y dinero, que tiempo. Podemos verlo como una tendencia a la alza y eso tiene que ver con que el precio de la vivienda ha subido más que lo que ha subido el poder adquisitivo”, sentenció Cambe.

¿QUÉ DICE LA LEY EN LA CDMX?

De acuerdo con el reglamento de construcción de la CdMx, no existe un mínimo o máximo de construcción en metros cuadrados para la vivienda privada, que no entra como de interés social.

Por lo que se tiene que tomar en cuenta la densidad de la zona en donde se planea construir, el uso de suelo, el número de viviendas, los metros cuadrados de uso habitacional que se pueden construir, el número de servicios con los que cuenta esa área en específico de la ciudad.

Además de los programas delegacionales de desarrollo urbano para identificar la

nomenclatura, zonificación, altura y área libre.

Mientras que las viviendas de interés social, deben tener como mínimo una construcción de 40 metros cuadrados.

¿QUÉ VACÍOS LEGALES NO SE ESTÁN ATENDIENDO?

En páginas como Marketplace, de Facebook, se han comenzado a ofertar viviendas en las cuales no se especifica el número de metros cuadrados, privando de esa información a los inquilinos.

Se trata de lofts o estudios, en donde limitan a los inquilinos a espacios donde deben dormir, colocar sus pertenencias y hasta comer, todo en pequeños espacios que, de acuerdo con Jorge Cambe, probablemente no estén cumpliendo con los 20 metros mínimos que ofrecen los microdepartamentos.

“Hay un vacío legal que el gobierno de la Ciudad de México debe revisar en estos cuartos que se están ofertando como vivienda. Se debe poner atención en esto”, enfatizó.

Por qué la microvivienda puede afectar en un futuro

Para Jerónimo Monroy, arquitecto, urbanista y coordinador de la asociación civil “Exploradores de la Ciudad”, el auge de las microviviendas no cumplen con las medidas necesarias para proyectos a largo plazo de una persona.

Ya que el pequeño espacio impide planes como la conformación de una familia, la compañía de una mascota, el espacio necesario para la intimidad, el ocio y esparcimiento.

“Me parece muy peligroso. Creo que la vivienda debe ser digna y decorosa para las personas que la habitamos. Una vivienda nos debería cuidar, que nos ayude a reducir el estrés psicológico, el estrés social. Y cada vez están haciendo más reducidos estos espacios, hasta en donde comes o duermes. Se pueden convertir en generadores y contenedores de estrés”, explicó Monroy.



"Hacer un microdepartamento de 30 metros cuadrados cuesta lo doble que uno de 60 metros, es mucho más diseño, más tecnología"



En un microdepartamento, los servicios están distribuidos en la misma área



80

MIL PESOS alcanza el precio por metro cuadrado de un microdepartamento, actualmente en la Ciudad de México.



ECONOMÍA FAMILIAR

PRIORIDAD EN EL PRESUPUESTO

PATRICIA CARRASCO

La Prensa

Hace 50 años se podían comprar departamentos de interés social de hasta 160 metros cuadrados; hoy en día, el Infonavit no determina reglas para un crédito sobre la superficie que debe tener una vivienda

9/5 wpl

Al paso de los años, los mexicanos se han acostumbrado a vivir en viviendas más pequeñas, hace por lo menos 50 años, con una población de 50 millones de personas, se podían conseguir departamentos de interés social de hasta 160 metros cuadrados; en los años 70, los departamentos tenían una construcción de 80 a 90 metros cuadrados.

Para las décadas de los ochenta hasta los noventa, los números de los arquitectos y financieros comenzaron a proyectar otro tipo de viviendas, con mayor número de población y menor superficie de suelo, decidieron edificar departamentos o casas más chicas, con el mismo dinero; por lo que, la vivienda se volvió un asunto de presupuesto.

Ya en los 90 se comenzó a dar una discusión en los criterios internacionales de Naciones Unidas, de cuál era el mínimo habitable de una vivienda y se empezó a decir, que el espacio vital

era de 42 metros cuadrados.

El Infonavit durante muchos años había financiado la construcción de 65 metros cuadrados como mínimo, que eran la superficie tipo de las viviendas de interés social.

Aunque de acuerdo a la Comunicación Social del organismo, "en las reglas de otorgamiento de crédito del Infonavit no existe un requisito en cuanto al número de metros que debe tener una vivienda".

A partir del año 2000, durante el sexenio de Vicente Fox, se comenzaron a edificar casas y departamentos de 42 a 45 metros cuadrados. Con dos recámaras, un área común que era: cocina, comedor y sala.

Pero también se inició el financiamiento de departamentos de 38 o 39 metros cuadrados. En el Estado de México hay varios ejemplos de ellos. Bajo el argumento que en Japón, había viviendas más pequeñas y la gente podía vivir bien en ese espacio.

Más que un reglamento sobre el tamaño de la vivienda, fueron criterios financieros.

"No te vas a encontrar un criterio que diga que la vivienda debe ser de tal superficie... lo que manda es el presupuesto para hacerlo", comentó un ex funcionario del Instituto, quien pidió el anonimato.

Ante esa postura de los constructores de vivienda. La representación de los trabajadores de la CTM, querían establecer que hubiera viviendas como

mínimo de 58 a 60 metros cuadrados. Tras diversos problemas, se llegó a un acuerdo que decían que no podían ser menores a 47 metros cuadrados.

Pero nunca se aceptó esa propuesta, porque no había un reglamento, lo que mandan son los presupuestos. "Con x cantidad, hacemos más viviendas de menos metros cuadrados que viviendas más amplias.

Ya que empezó la presión del suelo más caro, sobre todo en los espacios ubicados cerca de CdMx. Cuando eso lo resolvieron yendo a buscar terrenos más lejos no les fue tan importante discutir si eran viviendas pequeñas o más grandes".

Sin embargo, se comenzaron a edificar casitas muy lejanas, que la gente comenzó a abandonar por la distancia de sus centros de trabajo y porque también tenían pocos servicios.

Aunque es importante resaltar que las viviendas para los servidores públicos que otorga el Fovissste, se crearon departamentos de hasta 160 metros cuadrados y los más pequeños son de por lo menos 65 metros cuadrados.

La moda de densificar las ciudades

Hace pocos años comenzó el tema de la moda de densificar las ciudades, es decir, que en las propias ciudades se debe aprovechar mejor el espacio, este tipo de criterios cobró fuerza, "vamos a hacer en los mismos edificios que se construyen un mayor número de viviendas con menos metros cuadrados".

Y hoy la oferta dice que en los mismos edificios se pueden encontrar viviendas desde 48 metros, 60, 65 o 110 o 120 metros cuadrados.

A mediados de los 2000, con el boom inmobiliario, se comenzó a poner de moda los llamados loft, que muchos jóvenes han comprado, con una estancia que funge como recámara, comedor, sala, una micrococina y un baño, porque todo el día viven fuera, espacio no mayor de 42 metros cuadrados.

**SECRETARÍA DE GESTIÓN INTEGRAL DE
RIESGO Y PROTECCION CIVIL**



SEVERAS INUNDACIONES Y CAÍDA DE ÁRBOLES

Lluvias no dan tregua a capitalinos

REDACCIÓN

Activan la Alerta Amarilla; nueve alcaldías las más afectadas, entre ellas GAM, Venustiano Carranza, Benito Juárez, Coyoacán y Tlalpan

Una vez más las fuertes lluvias que azotaron la Ciudad de México no dieron tregua al causar inundaciones en varias vialidades por lo que la Secretaría de Gestión Integral de Riesgos y Protección Civil (SGIRPC) informó que se activaba la Alerta Amarilla.

Las alcaldías Benito Juárez, Coyoacán, Álvaro Obregón, Cuajimalpa, Gustavo A. Madero, Magdalena Contreras, Milpa Alta, Tlalpan y Xochimilco fueron las más afectadas debido a la caída de árboles y severas inundaciones.

La caída de un árbol se registró en calle Dalías, colonia Jardines de Coyoacán, en esa alcaldía, incidente que fue atendido por personal del Heroico Cuerpo de Bomberos. En la Calle Don Geovanni, en colonia Nopalera, en Tláhuac, se registró encharcamiento, así como en la calle

República Federal, colonia Santa Martha Acatitla, y en la calle Benito Juárez, colonia Agrarista Mexicano, ambas en Iztapalapa.

También en la alcaldía Benito Juárez se registró la caída de otro árbol en Villa de Cortés, muy cerca de la Avenida Plutarco Elías Calles.

Los servicios de emergencia trabajaron en la inundación sobre Ignacio Zaragoza al oriente y Rafael Reyes, colonia Lomas de Zaragoza, con un espejo de agua de 150 metros y tirante de 1 metro.

Otros encharcamientos sucedieron sobre Av. Congreso de Chilpancingo Sur y Andador Niño Artillero, colonia Ermita Zaragoza; espejo de 100 metros y tirante de 15 cm, y sobre Ermita Iztapalapa y Av. de las Torres, colonia Santiago Acahualtepec 2da Ampliación, con un espejo de 100 metros y tirante de 40 cm por encharcamiento en Av. Tláhuac, a la altura de Calle Benito Juárez, Pueblo San Francisco Tlaltenco, en Tláhuac, también se requirió de los servicios de emergencia.

Las autoridades señalan que el saldo ha sido blanco por las lluvias registradas este sábado.



UNA ONDA TRAS OTRA

Apenas concluyó la Onda Tropical 11... ie inició la 12!

■ Ayer, Milpa Alta y Tláhuac fueron las alcaldías con más afectaciones pluviales.
 ■ En esta última, un microbús quedó varado ante la crecida, en la Colonia Nopalera.

1-C-D
 ■ Para hoy se prevén lluvias fuertes desde la madrugada.
 ■ El Sacmex tiene habilitada una red de pluviómetros para saber dónde y qué tan fuerte llueve en tiempo real.

Especial





LAS TRES MÁS DE eluniversal.com.mx

Textos: ADRIANA ESTRADA



2/abos
Furia de Tláloc no cesa para el Valle de México



Otra de las notas más leídas de la semana fue sobre las intensas lluvias en el Valle de México. Encharcamientos, inundaciones y desbordamientos fueron las principales afectaciones que dejó la furia de Tláloc. La presa de El Ángulo en Cuautitlán Izcalli se desbordó; elementos de la Sedena aplicaron el Plan DN-III que consistió en descartar daños en las viviendas. Quienes sí tuvieron severas afectaciones fueron vecinos de las colonias Atlamaya y San Ángel, en la alcaldía Álvaro Obregón. ●



web



14608

**REPORTAN 23 ENCHARCAMIENTOS
CAOS EN EL ORIENTE**

Al menos, 23 encharcamientos de hasta 50 centímetros de tirante dejó la lluvia que cayó ayer en la Ciudad de México. De los puntos afectados 13 estaban ubicados en Iztapalapa, por lo que vialidades como Calzada Ignacio Zaragoza y Calzada Ermita Iztapalapa se anegaron.

Jonás López

Foto: Especial



CLIENTES DE TLÁLOC



31 CAP
▲ La tarde y noche de ayer las lluvias afectaron el oriente de la ciudad, con encharcamientos de más de 40 centímetros de altura en avenida Tláhuac y la

colonia La Nopalera. Por su parte, la Secretaría de Protección Civil activó la alerta naranja para esa alcaldía e Iztapalapa. Foto tomada de redes sociales



CDMX.- Inundaciones en vialidades se registraron la noche de este sábado por lluvias intensas en el Valle de México. además de los encharcamientos, se registraron la caída de árboles, que fueron seccionados por elementos del Cuerpo de Bomberos. **IVÁN SOSA**



Pemex alista reparación de ductos



▲ Habrá sustitución de tubos en colonias de la Gustavo A. Madero y en Nezahualcóyotl tras los daños causados por las tomas clandestinas de turbosina. Foto Pablo Ramos ELBA MÓNICA BRAVO / P 34

Inician investigación por tomas clandestinas de turbosina en alcaldía Gustavo A Madero

ELBA MÓNICA BRAVO

La Fiscalía General de la República (FGR) inició siete carpetas de investigación tras el hallazgo de nueve tomas clandestinas en el turbosinoducto del que personal de Petróleos Mexicanos sustituirá entre cinco y seis kilómetros en las colonias Cuchilla del Tesoro; Unidad CTM Aragón; Ampliación CTM Aragón; Narciso Bassols; Tercera, Cuarta y Quinta sección de San Juan de Aragón, informó la Secretaría de Gestión Integral de Riesgos y Protección Civil del gobierno capitalino a residentes de Gustavo A. Madero.

Mientras, en el camellón de la avenida 604, entre la avenida 661 y la calle 651, colonia Unidad CTM Aragón, permanecen 12 tramos de tubos de acero cubiertos de carbono, con que empezarán las obras por los tramos dañados debido a las tomas clandestinas de turbosina; se incluirá la colonia Unidad Antonio Alzate, en el municipio de Nezahualcóyotl, en el estado de México.

Primero se llevará a cabo el cambio de ducto y luego la remediación

de ocho pulgadas de diámetro y 13 metros de largo, colocados en el camellón, junto a postes amarillos con el indicativo de que se trata de infraestructura de Pemex y se advierte "No golpear, no excavar, no construir". Los ductos son custodiados por personal en una camioneta de Pemex de Salvaguada Estratégica.

En tanto, personal de la secretaría de gestión de riesgos capitalina, así como de Pemex y técnicos de una empresa privada hicieron un recorrido para "verificar puntos de lanzamiento para cruce direccionado en la avenida 604 y la avenida Ferrocarriles".

del suelo, aunque se esperan los resultados de laboratorio.

En el documento Entrega del Informe de Acciones de Atención y Remediación por Hidrocarburo, que la dependencia capitalina entregó a los residentes se indica que la FGR inició siete carpetas de investigación; sin embargo, nada se indica de personas detenidas.

En un recorrido por la zona se observaron los 12 tramos de tube-

Apremian a autoridades

Los residentes apremiaron a las fiscalías general y capitalina para que el daño económico, ambiental, y particularmente a la salud de los habitantes, "no quede en la impunidad", al señalar que "de nada servirá cambiar el turbosinoducto y colocarlo a una profundidad de 20 a 25 metros si no hay castigo a los supuestos responsables".

En las calles persiste el olor a hidrocarburo, así como el dolor de cabeza, irritación en los ojos y garganta e incluso dificultades para respirar en adultos de la tercera edad.

SECRETARÍA DE MEDIO AMBIENTE



1/17

RESCATAN AVES Y LAS DEVUELVEN A SU HÁBITAT

Hace falta educar a la población, en el caso de las rapaces [se trafican] por una cuestión de estatus, por lo que simbolizan las aves, se relacionan con fuerza, mucha gente las quiere tener por eso"

LIZBETH MIRANDA

Hospital de Aves de la Facultad de Medicina Veterinaria de la UNAM



Al rescate de aves de presa



Especies rescatadas del tráfico ilegal ingresan al centro de rehabilitación de San Juan de Aragón, donde las cuidan para reintroducirlas a su hábitat natural

Texto: **FRIDA SÁNCHEZ**

—metropoli@eluniversal.com.mx

Fotografía: **CARLOS MEJÍA**

Una cría de búho y un aguililla cola roja, dos aves rapaces que fueron rescatadas del tráfico ilegal, son algunas de las especies que se encuentran en el Centro de Rescate y Rehabilitación de Aves Rapaces de San Juan de Aragón, en donde se les dan todos los cuidados y alimentación para su eventual reintroducción a su hábitat natural.

Traumatismos, alas dañadas o problemas en las patas son algunas de las principales afecciones que sufren las aves de presa en manos de seres humanos que las adquieren, ya sea para tenerlas sólo porque las encuentran atractivas o como un símbolo de poder.

Sin embargo, estos animales “no son buenas mascotas”, sino que se trata de ejemplares que requieren mucho cuidado, que no pueden tenerse en una pequeña jaula o amarrados todo el día, explica a EL UNIVERSAL Rafael Tinajero Ayala, director de Conservación y Bienestar de la Dirección de Zoológicos y Conservación de la Fauna Silvestre.

Este espacio alberga 14 aves rescatadas por autoridades de la Procuraduría Federal de Protección al Ambiente (Profepa) para su recuperación. Actualmente ya se alistan los trámites para la liberación de algunas de ellas.

Desde 2022 que abrió sus puertas, este sitio ha recibido alrededor de una veintena de ejemplares rescatados, de los cuales ocho ya fueron reintegrados a su hábitat.

La rehabilitación de un ave rapaz

puede demorar de unos cuantos meses hasta un año o más, cuenta Tinajero Ayala. En el caso de las aves que han llegado a San Juan de Aragón “la gran mayoría” se han logrado rehabilitar tras un lapso de entre un año y hasta año y medio. Sin embargo, advierte que en ocasiones los

ejemplares llegan con lesiones tan severas que es imposible su retorno a su hábitat natural.

“Desafortunadamente hay ejemplares que llegan con lesiones que difícilmente se pueden rehabilitar, te hablo de casos en los que, por ejemplo, perdieron un ojo, una pata o un ala, esos ejemplares no se pueden rehabilitar”, explica.

Entre las especies que se han logrado rehabilitar y reintegrar destacan búhos virginianos, lechuzas de campanario, cernícalos y gaviñanos de Cooper, todos estos “casos de éxito”, que a quienes dedican su vida a atender son los que más les gusta compartir.

Así es el día a día de un ave rescatada

En el momento en que un ave ingresa a este centro de rescate y rehabilitación, médicos veterinarios evalúan el estado de salud y condición corporal del ejemplar, hacen un diagnóstico y elaboran una dieta específica según sus necesidades.

“Cuando las aves llegan, junto con el cuerpo médico se les hace una evaluación física, se hacen revisiones, estudios y con base en lo que digan los médicos se nos da toda la información que tienen, si se les tiene que aplicar algún tratamiento y nosotros nos hacemos cargo”, señala a esta casa editorial el biólogo Gustavo, quien forma parte del

equipo que brinda cuidado a las aves en el centro de rescate.

Atender a estos ejemplares no es una tarea sencilla, por lo que los cuidadores hacen uso de equipo especial para poder tratarlas, por ejemplo, al aplicarles una inyección, darles alguna suspensión o, incluso, dejarles alimento se colocan guantes, lentes protectores y cascos para protegerse, ya que “la aves rapaces tienen garras muy poderosas que pueden lastimar”.

Uno de los sentidos más desarrollados de las aves de presa es la vista, de ahí que para evitar que se estresen al momento de ponerles algún tratamiento se les coloca en los ojos

temporalmente en este centro inicia con una revisión visual al interior de sus aviarios, por parte de sus cuidadores y médicos veterinarios, luego se hace limpieza del área y se les coloca su alimento.

En una visita al centro de rehabilitación, Laura Pineda, una de las cuidadoras de las aves, explica que lo primero que hace al llegar es revisar que los ejemplares estén “atentos y responsivos” y que hayan consumido su alimento.

Al momento de hacer la limpieza de las halconeras, cuenta, procura no hablar con las aves y ser rápida para evitar que los ejemplares se acostumbren a ella.

Cada ave tiene una dieta diferente, compuesta principalmente por carne de ratón, codorniz y pollo, la cual se establece de acuerdo con su peso, talla, especie y necesidades alimenticias, aproximadamente se les da de comer el equivalente a 10% de su peso.

“El búho, por ejemplo, debe pesar unos 800 gramos y se le dan 80 gramos de alimento”, indica el biólogo.

Un cernícalo americano que llegó en abril de 2023 lleva una dieta compuesta por 25 gramos de codorniz y 25 gramos de ratón; mientras que una cría de búho cornudo que ingresó a mediados del año pasado recibe una dieta compuesta por 45 gramos de codorniz y 45 gramos de ratón.



una caperuza de cuero, lo que permite reducir hasta en 80% el estrés del ave, indica Gustavo.

“Les puede causar hasta la muerte, son aves que vienen muy nerviosas, entonces esto nos ayuda mucho a modificar su visión para poder hacer los estudios y el trabajo que el ave necesite”, refiere.

El día de las aves que habitan

En el caso de una aguililla cola roja, que recién ingresó en enero pasado y que mira con interés a los cuidadores desde un palito de madera, se alimenta con 40 gramos de codorniz y 40 gramos de ratón; además, a este ejemplar se le da un ratón vivo cada tercer día como parte de su rehabilitación.

Educar para conservar

Las aves rapaces tienen un importante impacto en el ecosistema a varios niveles, por ejemplo, en el control de plagas de roedores o insectos y enfermedades proporcionan equilibrio en el ecosistema e, inclu-

so, son un indicador de la salud del ambiente. Sin embargo, son de las principales especies traficadas, lo que disminuye su vida al aire libre, señala Lizbeth Miranda, del Hospital de Aves de la Facultad de Medicina Veterinaria y Zootecnia de la Universidad Nacional Autónoma de México (UNAM).

“Hace falta educar a la población, en el caso de las rapaces, [se trafican] por una cuestión de estatus, por lo que simbolizan las aves, pues se relacionan con fuerza, mucha gente las quiere tener por eso, pero al final hay mucho desconocimiento sobre su tenencia y cuidado y extraerlas de su ambiente no es lo mejor”, explica en entrevista con este medio.

Advierte que un gran porcentaje de las aves que se extraen de forma ilegal —independiente de si son rapaces o no— muere en el proceso, lo que se convierte en un “círculo vicioso”, pues se extraen más para cubrir “una necesidad

de la población de adquirir algo que les gustó; por eso, la educación es la base de todo”.

Lo que se busca en el Centro de Rescate y Rehabilitación de San Juan de Aragón es que las aves no estén habituadas al ser humano, sino que le tengan rechazo para que puedan reintegrarse de forma adecuada, señala Rafael Tinajero Ayala, director de Conservación y Bienestar de la Dirección de Zoológicos y Conservación de la Fauna Silvestre, pues considera que “aquel ejemplar que es manso y sigue al humano, al reintegrarse a su hábitat va a buscar la compañía del humano y no todos tienen la misma conciencia ni criterio”. ●



La rehabilitación de un ave rapaz puede demorar de unos cuantos meses hasta un año o más.



Al llegar al centro de rehabilitación las aves son evaluadas por médicos veterinarios.



RESCATAN AVES DE PRESA DEL TRÁFICO ILEGAL

A RETOMAR EL

En el centro de rehabilitación de Aragón las cuidan y alimentan para reintroducirlas a su hábitat

FRIDA SÁNCHEZ

Una cría de búho y un aguililla cola roja, dos aves rapaces que fueron rescatadas del tráfico ilegal, son algunas de las especies que se encuentran en el Centro de Rescate y Rehabilitación de Aves Rapaces de San Juan de Aragón, en donde se les dan todos los cuidados y alimentación para su eventual reintroducción a su hábitat natural.

Traumatismos, alas dañadas o problemas en las patas son algunas de las principales afecciones que sufren las aves de presa en manos de seres humanos que las adquieren, ya sea para tenerlas sólo porque las encuentran atractivas o como un símbolo de poder.

NO SON MASCOTAS. Sin embargo, estos animales “no son buenas mascotas”, sino que se trata de ejemplares que requieren mucho cuidado, que no pueden tenerse en una pequeña jaula o amarrados todo el día, explica a este diario Rafael Tinajero Ayala, director de Conservación y Bienestar de la Dirección de Zoológicos y Conservación de la Fauna Silvestre.

Este espacio alberga 14 aves rescatadas por autoridades de la Procuraduría Federal de



AVES

Han sido reintegradas a la vida silvestre desde que abrió el Centro de Rescate y Rehabilitación de Aragón.



Protección al Ambiente (Profepa) para su recuperación. Actualmente ya se alistan los trámites para la liberación de algunas de ellas.

Desde 2022 que abrió sus puertas, este sitio ha recibido alrededor de una veintena de ejemplares rescatados, de los cuales ocho ya fueron reintegrados a su hábitat.

La rehabilitación de un ave rapaz puede demorar de unos cuantos meses hasta un año o más, cuenta Tinajero Ayala. En el caso de las aves que han llegado a San Juan de Aragón “la gran mayoría” se han logrado rehabilitar tras un lapso de entre un año y hasta año y medio. Sin embargo, advierte que en ocasiones los ejemplares llegan con lesiones tan severas que es imposible su retorno a su hábitat natural.

“Desafortunadamente hay ejemplares que llegan con lesiones que difícilmente se pueden rehabilitar, te hablo de casos en los que, por ejemplo, perdieron un ojo, una pata o un ala, esos ejemplares no se pueden rehabilitar”, explica.

Entre las especies que se han logrado rehabilitar y reintegrar destacan búhos virginianos, lechuzas de campanario, cernicalos y gavilanes de Cooper, todos estos “casos de éxito”, que a quienes dedican su vida a atender son los que más les gusta compartir.



EL DATO

SU LABOR

Las aves rapaces tienen un importante impacto en el ecosistema, por ejemplo, en el control de plagas de roedores o insectos y enfermedades.





SE UBICA EN EL CUARTO DINAMO DE CONTRERAS

Proyecto ecoturístico fomenta la preservación del medio ambiente

El Paraíso, lugar que 4 generaciones han conservado

ELBA MÓNICA BRAVO

33 (27)

El cuidado y preservación del medio ambiente en el cuarto dinamo, en La Magdalena Contreras, llevó a la familia Fuentes Soto a constituir la cooperativa Kalixtlauatl El Paraíso, con la que busca que los visitantes nacionales y extranjeros tengan conexión con la naturaleza por medio del campismo, el senderismo y el rapel.

Eduardo Antonio Fuentes es estudiante de ingeniería civil en el Instituto Politécnico Nacional, defensor y cuidador del bosque, como lo fue durante varias décadas su bisabuelo Feliciano Soto, quien siempre se refería a esta zona de unas cuatro hectáreas —la misma que ahora resguarda junto con sus abuelos, padres y tíos— como El Paraíso.

El joven forma parte de la cuarta generación de la familia que decidió hacer de este lugar un espacio de convivencia y un proyecto ecoturístico que será finalizado en los siguientes 10 años, porque entre otros propósitos pretende recuperar el tanque en el que el bisabuelo tenía centenares de truchas “de todos los tamaños, pero que además transmitió sus conocimientos al enseñar a otros pobladores de Los Dinamos a cultivar”.

Los integrantes de la familia, entre quienes se encuentran los hijos y los nietos de don Feliciano, han acudido a la Facultad de Veterinaria y asistido a cursos en diferentes

bistec, cecina, longaniza, así como café de olla que se ofrece a los visitantes a precios accesibles.

Desde que la cooperativa fue constituida en 2018, la mayoría de quienes acuden provienen de Estados Unidos, Francia, Alemania, Rusia, Japón, Taiwán, China y Perú, así como estudiantes de biología o familias que festejan fechas especiales, como fue el caso de una joven que cumplió 15 años.

Victor Fuentes, padre de Eduardo Antonio y nieto de Feliciano, dice que la práctica de tiro con arco es otro de los retos de la cooperativa, que actualmente ofrece recorridos por miradores y zonas conocidas como la Puerta del Cielo y las Tres Cruces, y senderismo en el bosque de Los Dinamos, en el que se puede caminar sobre el piso tapizado de hojas de pino, que ya no son verdes sino color rojizo, cuyas capas formaron un grosor de 15 centímetros, y piñas de diferentes tamaños que permanecen junto a diferentes especies de hongos, algunos, altamente tóxicos incluso sólo al tacto, alerta el estudiante de ingeniería.

En esta época del año también se pueden hallar diferentes especies de animales, como serpientes de agua, víboras de cascabel, conejos y águi-

las, pero lo que desde hace tiempo ya no se pueden ver son los venados.

Victor comenta que con los recursos que recibió la cooperativa, correspondientes a las etapas de creación y fortalecimiento, por más de 250 mil pesos, se logró comprar equipo y material profesional para recibir a los visitantes, entre los que se encuentran mochilas, bastones, arneses, cascos, líneas de vida, descensores ocho de rescate, mosquetones, guantes y cuerda principal para el rapel, así como el equipo necesario para acampar y catres, por si alguna persona tiene problemas al dormir en el suelo, además de artículos para emergencias.

La familia recuerda que el bisabuelo trabajó por varios años en la fábrica de telas El Águila, que se alimentaba con energía eléctrica generada con los dinamos que funcionaban con el agua del río Magdalena, el único vivo que queda en la Ciudad de México.



Plantan en Tlalpan más de 2 mil árboles

BERNARDO URIBE

La Alcaldía Tlalpan llevó a cabo su jornada anual de reforestación, con la plantación de 2 mil pinos tejocote y 100 arbustos vara de perilla, en una superficie de dos hectáreas en el parque Las Maravillas.

Además, personal de la demarcación dio mantenimiento a 600 árboles de diferentes especies, con el objetivo de proteger y contribuir a la estabilización y restauración de territorio que enfrenta problemas de pérdida de vegetación y erosión del suelo.

El director general de Medio Ambiente, Desarrollo Sustentable y Fomento Económico de la Alcaldía, Rafael Velasco, aseguró que la selección de las especies de ejemplares a plantar se llevó a cabo de acuerdo con las necesidades de cobertura de las zonas designadas por los Núcleos Agrarios de la demarcación.

“Para una reforestación exitosa, fue necesaria la limpieza cuidadosa y preparación del terreno, además del diseño y establecimiento de la plantación”, apuntó.

En tanto, el presidente de Bienes Comunales del Pueblo de San Miguel Topilejo, Jaime Torres, destacó la importancia de mantener la coordinación institucional y de los distintos niveles de Gobierno para seguir, no sólo con el mantenimiento, sino con la expansión de los trabajos de reforestación.

Torres hizo un llamado a

Rafael Velasco,
funcionario de Tlalpan

“Para una reforestación exitosa, fue necesaria la limpieza cuidadosa y preparación del terreno, además del diseño y establecimiento de la plantación”.



■ Plantaron 2 mil pinos tejocote y 100 arbustos vara de perilla.

los habitantes de la demarcación, empresas, organizaciones civiles y habitantes de la Ciudad de México a que se sumen a este tipo de actividades.

La Alcaldía Tlalpan destacó que dichos trabajos ayudaron directamente a enfrentar amenazas en el suelo de conservación, como la tala ilegal que pretende hacer algún particular, parque de diversiones o empresas.



■ El objetivo de la jornada es estabilizar esta zona de Tlalpan que enfrenta pérdida de vegetación y erosión del suelo.



■ La Alcaldía Tlalpan realizó ayer su jornada anual de reforestación en el parque Las Maravillas.



UNA ACCIÓN MARAVILLOSA

SIEMBRAN 2 MIL PINOS EN PARQUE DE TLALPAN

BERNARDO URIBE

La Alcaldía Tlalpan llevó a cabo su jornada anual de reforestación, con la plantación de 2 mil pinos tejacote y 100 arbustos vara de perilla, en una superficie de dos hectáreas en el parque Las Maravillas.

Además, personal de la demarcación dio mantenimiento a 600 árboles de diferentes especies, con el objetivo de proteger y contribuir a la estabilización y restauración de territorio que enfrenta problemas de pérdida de vegetación y erosión del suelo.

El director general de Medio Ambiente, Desarrollo Sustentable y Fomento Económico de la Alcaldía, Rafael Velasco, aseguró que la selección de las especies de ejemplares a plantar se lle-

vó a cabo de acuerdo

con las necesidades de cobertura de las zonas designadas por los Núcleos Agrarios de la demarcación.

En tanto, el presidente de Bienes Comunales del Pueblo de San Miguel Topilejo, Jaime Torres, destacó la importancia de mantener la coordinación institucional y de los distintos niveles de Gobierno para seguir, no sólo con el mantenimiento, sino con la expansión de los trabajos de reforestación.

Torres hizo un llamado a los habitantes de la demarcación, empresas, organizaciones civiles y habitantes de la Ciudad de México a que se sumen a este tipo de actividades.

La Alcaldía Tlalpan destacó que dichos trabajos ayudaron directamente a enfrentar amenazas en el suelo de conservación.



Olvidan árboles caídos en Narvarte



■ Parte de los troncos de las palmeras fueron retirados, no así el follaje, que permanece en el camellón.

Gustavo Herrera, vecino de Portales

Además de entorpecer el paso, en estos días la gente ha tirado basura y ya se hizo una especie de tiradero, entre los restos orgánicos y bolsas de basura.

BERNARDO URIBE

Vecinos de la Colonia Narvarte señalaron que árboles caídos por las recientes lluvias llevan al menos una semana sin poder ser retirados de la vía pública, esto a pesar de varios reportes que han levantado.

Las tormentas del 14 de julio tiraron al menos dos palmeras y un árbol en varios puntos de la demarcación, lo cual impide el paso peatonal y representa un riesgo, ya que uno levantó el concreto de la acera y dañó la fachada de dos viviendas.

Los ejemplares abatidos por los fuertes vientos se encuentran sobre el camellón de la Calle Zempoala, entre Xola y Morena; además de otro en Avenida Presidentes, entre Miravalle y Miraflores, en Portales Norte.

De acuerdo con residentes, personal de Servicios Urbanos de la Alcaldía Benito Juárez no se ha presentado a la remoción de troncos y ramas, a pesar de una docena de reportes vecinales.

“El árbol en Avenida Presidentes se cayó de madrugada y, aunque vinieron los bomberos a quitar una parte del tronco y evitar que pudiera dañar alguna casa, de-

jaron los restos, porque al parecer eso es atribución de la Alcaldía.

“Por eso hemos insistido, pero hasta ahora no hemos tenido respuesta”, dijo Gustavo Herrera, vecino de la Colonia Portales.

Incluso, cuadrillas de limpieza del Gobierno de la Ciudad de México que han pasado por el lugar insisten en que es atribución de la Alcaldía Benito Juárez, por ser

vías secundarias.

“Nadie sabe darnos una respuesta clara. La Alcaldía no ha atendido los reportes y el Gobierno central tampoco ha brindado apoyo para poner presión”, afirmó Hernán Cruz, vecino de la demarcación.

“En esta zona hay bastantes árboles en peligro de caerse, ya sea por la edad o porque han quedado secos por las plagas, sobre todo en

las palmeras, por eso debería de haber un seguimiento más puntual, si es algo que ya saben que es muy común y que representa un riesgo para todos”.

Piden, además, que se haga un dictamen de ejemplares en zonas muy transitadas para poder retirar los que estén en peligro de derrumbe, ya que la temporada de lluvias ya ha tirado al menos media docena.



GOBIERNO DE LA
CIUDAD DE MÉXICO

Olvidan Árboles C21

Página

1

Sección

C.D

Fecha

21 JUL 2024



DIAGNÓSTICO. Como este, los vecinos temen que haya más árboles secos o dañados a tal grado que el viento los arranque sin problema desde la raíz.



Olvidan árboles

BERNARDO URIBE

Vecinos de la Colonia Narvarte señalaron que árboles caídos por las recientes lluvias llevan al menos una semana sin ser retirados de la vía pública, esto a pesar de varios reportes vecinales.

Las tormentas del 14 de julio tiraron al menos dos palmeras y un árbol en varios puntos de la demarcación, lo cual impide el paso peatonal y representa un riesgo, ya que uno levantó el concreto de la acera y dañó la fachada de dos viviendas. Los ejemplares abatidos por

los fuertes vientos se encuentran sobre el camellón de la calle Zempoala, entre Xola y Morena; además de otro en avenida Presidentes, entre Miravalle y Miraflores, en Portales Norte.

De acuerdo con residentes, personal de Servicios Urbanos de la Alcaldía no se ha presentado a la remoción de troncos y ramas, a pesar de una docena de reportes.

Piden, además, que se haga un dictamen de ejemplares en zonas muy transitadas para poder retirar los que estén en peligro de caída.



En los camellones también hay ramas.



Ni caminar por la banqueta se puede.

“Nadie sabe darnos una respuesta clara. La Alcaldía no ha atendido los reportes y la el Gobierno central tampoco ha brindado apoyo para poner presión”.

Hernán Cruz Vecino



EXIGEN ATENDER PROBLEMA

Ven en BJ abandono de arbolado urbano

10/JUL 2

DARA ESTRADA

Suman 110 ejemplares desplomados entre 2023 y 2024; concejal acusa a alcaldía por falta de mantenimiento

Entre 2023 y abril de este año, 110 árboles se han caído en la alcaldía Benito Juárez, principalmente por falta de atención o saneamiento, de acuerdo con Patricia Alfaro, concejal de la demarcación.

La funcionaria denunció que la actual administración local ha abandonado el arbolado, pese a las solicitudes de mantenimiento presentadas por la ciudadanía.

“Hemos apoyado a los vecinos con quejas. Se ha vuelto muy peligroso andar por las calles de la alcaldía, sobre todo en esta temporada de lluvias”, dijo Alfaro. Apenas el viernes, por ejemplo, el colapso de un árbol de 20 metros cobró la vida de una mujer.

A través de una solicitud de transparencia interpuesta por el equipo de la concejal, la demarcación informó que en 2023, 85 árboles se desplomaron. Uno de ellos cayó el 6 de junio sobre un auto en la calle Uxmal, colonia Narvarte Poniente, donde otra mujer murió.

“Lo que ocurrió hace un año fue muy lamentable. Sabemos por vecinos de la colonia que ese árbol ya había sido re-



Una mujer murió el viernes luego de que un árbol cayera sobre su auto en BJ

portado antes de que cayera, pero no se atendió. Entendemos que verificar árbol por árbol es casi imposible, pero exigimos que por lo menos la alcaldía atienda los reportes vecinales”, pidió Alfaro.

En los primeros cuatro meses de este año, autoridades reportaron el colapso

TALAN EJEMPLARES

DESDE 2022 hasta abril pasado, la demarcación ha talado 538 árboles, de acuerdo con una solicitud de información



PATRICIA ALFARO

CONCEJAL EN BJ

“Se ha vuelto muy peligroso andar por las calles de la alcaldía Benito Juárez, sobre todo en esta temporada de lluvias”

de 25 árboles; sin embargo, existen algunos ejemplares que, pese a ya estar secos no han sido removidos, este es el caso del ejemplar ubicado en la calle Andalucía, entre los números 389-A y 397, de la colonia Niños Héroes.

En otra solicitud de transparencia, la demarcación informó que para los años 2022, 2023 y 2024 no ha asignado ningún presupuesto para el saneamiento fitosanitario del arbolado.

Alfaro también denunció que entre 2022 y 2024, se han talado 538 árboles en la alcaldía; en 2022 fueron 216; para el 2023, 245, y para mayo de este año suman 77 ejemplares.

En el caso del predio ubicado en el número 389-A y 397 de la calle Andalucía, también se detectó que un árbol de algunos años de antigüedad fue talado por estorbar en una de las entradas de la construcción del condominio. Mientras que el cajete de donde fue removido se selló con concreto.

“Realizamos la solicitud del permiso de la tala de este árbol a la alcaldía, y nos contestó que no había autorización o permiso para la tala, y presentamos una denuncia ante la PAOT, y la resolución fue que la alcaldía debía reponer ese árbol y no ha atendido”, dijo Alfaro.

El área que informó sobre esta falta de permiso fue la Unidad Departamental de Arbolado y Áreas Verdes de la demarcación Benito Juárez, a cargo del ingeniero, Francisco J. Bravo Téllez.



LE SIGUEN RUIDO Y CONSTRUCCIONES IRREGULARES

Maltrato animal, de las principales denuncias ciudadanas ratificadas

HILDA ESCALONA

6 MET

En un año, la Procuraduría Ambiental y de Ordenamiento Territorial atendió 28 mil 120 solicitudes ciudadanas

En un año la Procuraduría Ambiental y de Ordenamiento Territorial (PAOT) atendió, revisó y avaluó 28 mil 120 solicitudes que derivaron en ocho mil 136 denuncias ciudadanas ratificadas.

También hubo 19 mil 984 solicitudes analizadas jurídicamente y canalizadas a otras instancias, o bien, notificadas.

El organismo detalló que los temas con mayor cantidad de denuncias ciudadanas fue atender denuncias para salvaguardar el cumplimiento de las disposiciones jurídicas en materia ambiental, de ordenamiento territorial y bienestar animal.

Los temas principales de las denuncias ciudadanas (81.2 por ciento) son maltrato animal, 49.5; ruido, 16.5, y construcciones irregulares, 15.1 por ciento.

Y se detalló que 55.2 por ciento de las denuncias ciudadanas recibidas y ratifi-

cadas se concentraron en las alcaldías Cuauhtémoc, Iztapalapa, Benito Juárez, Gustavo A. Madero y Coyoacán.

De enero a diciembre de 2023, se recibieron 585 denuncias en la alcaldía Álvaro Obregón; en Azcapotzalco fueron 324; Benito Juárez, 808; Coyoacán, 687; Cuajimalpa de Morelos; 150; Cuauhtémoc, mil 214; Gustavo A. Madero 746; Iztacalco, 298; Iztapalapa, mil 038; Magdalena Contreras, 207; Miguel Hidalgo, 605; Milpa Alta, 44; Tláhuac, 242; Tlalpan, 555; Venustiano Carranza, 324 y Xochimilco, 309.

La dependencia detalla que cuatro mil

273 personas contactaron a la PAOT a través de la página web institucional; dos mil 327 por teléfono; 165 por aplicación móvil; 643 en instalaciones del organismo y 728 en el Consejo Ciudadano.

Además, la PAOT brindó asesorías jurídicas especializadas, en 2023 proporcionó 12 mil 587 asesorías jurídicas especializadas, cuyo propósito es brindar información clara y precisa a la ciudadanía; siendo los temas más consultados, los asociados al maltrato animal, contaminación acústica, contravención del uso del suelo y construcciones irregulares.

También impartió asesorías respecto a conductas que, aunque no son de su competencia, identificaron que son infracciones a las leyes de Cultura Cívica y de Propiedad en Condominio de Inmuebles, ambas de la Ciudad de México; por ejemplo, instalación de videocámaras, retiro de ambulante y la reparación de luminarias y baches.

En estos casos, se orienta a la ciudadanía para que se dirijan a las alcaldías, los Juzgados Cívicos, las secretarías de Seguridad Ciudadana y de Medio Ambiente, o bien a las autoridades competentes a nivel federal, estatal y municipal.

También, proporcionaron asesoría jurídica especializada mediante mil 362 folios de atención, provenientes del Sistema Unificado de Atención Ciudadana, que administra la Agencia Digital de Innovación Pública de la Ciudad de México.

El organismo también llevó a cabo 136 investigaciones de oficio; principalmente en asuntos relacionados con construcciones irregulares, contravención al uso del suelo y zonificación, y contaminación acústica.

A través de estas investigaciones de oficio recopiló información crucial para implementar proactivamente medidas

cautelares y, así, salvaguardar el derecho humano a un medio ambiente sano.

Además, con esta acción vigiló el cumplimiento de la normativa en materia de patrimonio cultural, artístico e histórico, y garantizó el bienestar de los animales.

Y aplicó dictámenes técnicos en materia ambiental y del ordenamiento territorial.

Los dictámenes técnicos son opiniones técnicas emitidas por la PAOT de forma escrita sobre un tema en específico en materia ambiental o del ordenamiento territorial; estos documentos sirven para aportar elementos de prueba en la integración de indagatorias y por hechos probablemente constitutivos de delitos ambientales o en materia de protección urbana.

Durante el periodo de reporte se elaboraron mil 606 dictámenes técnicos: hubo mil 391 solicitantes internos, se elaboraron 154 documentos técnicos a petición de la Fiscalía General de Justicia de la Ciudad de México; ocho a solicitud de las alcaldías y 53 por otras autoridades.

La PAOT elaboró mil 114 documentos técnicos por ruido y vibraciones; 362 por uso de suelo, 128 por arbolado y áreas verdes y dos más por otros temas.

En cuanto al número de documentos técnicos elaborados por alcaldía, la PAOT informó que en Cuauhtémoc se elaboraron, 507; Miguel Hidalgo, 226; Benito Juárez, 222; Coyoacán 123; Iztapalapa 120; Gustavo A. Madero, 87; Venustiano Carranza, 61; Tlalpan, 59; Álvaro Obregón, 41; Azcapotzalco, 39; Iztacalco, 36; Cuajimalpa de Morelos, 25; Tláhuac, 26; Xochimilco, 22; Magdalena Contreras, 13 y Milpa Alta, dos.





La dependencia detalla que cuatro mil 273 personas contactaron a la PAOT a través de la página web institucional; dos mil 327 por teléfono; 165 por aplicación móvil; 643 en instalaciones del organismo y 728 en el Consejo Ciudadano

55.2%

DE LAS denuncias ciudadanas recibidas y ratificadas se concentraron en las alcaldías Cuauhtémoc, Iztapalapa, Benito Juárez, Gustavo A. Madero y Coyoacán



Reportan sobrecupo en los centros

Piden adoptar en los refugios

Señalan activistas que es costoso mantener operación con sólo donaciones

BERNARDO URIBE

Activistas y miembros de albergues caninos en la CDMX señalaron una preocupación sobre el sobrecupo que tienen la mayoría de los centros de adopción de perros y gatos, además de los limitados recursos que se cuentan para su mantenimiento.

Miriam Álvarez, rescatasta y activista por los derechos de animales, aseguró que hay albergues con hasta mil 200 animales, en donde los cuidadores tienen que depender enteramente de donativos para garantizar el alimento y cuidados a los canes.

“La mayoría de los albergues tienen entre 800 y mil 200 perros, desgraciadamente hacinados y sin la atención suficiente, en estos casos extremos de un sobrecupo, ni siquiera tienen el tiempo de acariciar, al menos, 5 minutos al día a todos los perros”, señaló.

“La recomendación es que busquen protectores responsables que les ayuden

y les asesoren para vacunar, desparasitar, esterilizar y promover a su animal, porque llevarlos a un albergue ya no es una opción”.

Agregó que el apoyo gubernamental se concentra en realizar jornadas de promoción, pero nunca a través de políticas públicas animalistas.

“Además, los albergues no están regulados bajo ninguna ley, por lo que existen casos donde sus administradores usan donativos sociales para promover intereses o aspiraciones personales, mientras los animales viven en situaciones precarias”, lamentó.

En el marco del Día Internacional del Perro, el Gobierno local, a través de Pílares, realizó el segundo Perrotón en el Bosque de San Juan de Aragón, en donde más de una docena de animales participaron en la Pasarela de la Adopción, evento para incentivar la adopción responsable.

De acuerdo con los organizadores, las adopciones

forman tan sólo una parte de los programas dedicados a los animales de compañía, ya que también asisten en talleres de conducta y servicios veterinarios.

A pesar de los esfuerzos de promocionar la adopción, activistas señalaron que cada vez es más difícil colocar a un animal por la necesidad de endurecer el proceso.

“Ya hemos tenido casos donde las personas no pueden atender las necesidades de los perros y terminan devolviéndolos, esto hace que nuestra población siempre esté en crecimiento”, explicó Angela Casanueva, del refugio Ellos también Sienten.

Casanova aseguró que la difusión de eventos como el Perrotón les ayudan principalmente para difundir los servicios del refugio, ya que su protocolo de adopción impide dar al animal en la primera visita.

“Nosotros pedimos que la familia adoptante tenga al menos tres visitas previas con el animal antes de llevarse-lo, esto es para garantizar su adopción”, subrayó.



Personal de Pilares realizó actividades recreativas durante el Perrotón, como pintar cuadros y figuras de cerámica.

Miriam Álvarez, activista

“Busquen protectores responsables que les ayuden y les asesoren para vacunar, desparasitar, esterilizar y promover a su animal, porque llevarlos a un albergue ya no es una opción”.



PROMOCIÓN. El Gobierno capitalino llevó a cabo ayer el segundo Perrotón en el Bosque de San Juan de Aragón para promover la adopción.



Realizan caminata perruna en la alcaldía Cuajimalpa

Reinauguran clínica veterinaria, cuenta con servicios hospitalarios, rayos X y crematorio

LAURA ARANA

—metropoli@eluniversal.com.mx

El alcalde de Cuajimalpa, Carlos Alberto Gómez Hernández, reinauguró la clínica veterinaria y crematorio en la demarcación, que significó una inversión de 20 millones de pesos y atenderá en una primera etapa, a 20 perros y gatós al día.

En el marco de la celebración del Día Mundial del Perro, el edil, en compañía del exalcalde de Cuajimalpa, Adrián Rubalcava, encabezaron una caminata perruna de dos kilómetros junto con un centenar de animales de compañía.

Los perros de todos los tamaños, edades y razas disfrutaron de la caminata por Lomas de Bezares.

Posteriormente, fueron los invitados de honor durante el evento de reinauguración de la clínica que atenderá a perros y gatos no sólo de Cuajimalpa, sino también de otras alcaldías, a todo el que requiera atención veterinaria, aseguró el edil Carlos Alberto Gómez.

Puntualizó que el objetivo es brindarles una mejor calidad de vida y darles la atención médica oportuna y necesaria a bajo costo. “Cuenta con instalaciones de primer nivel para que todos nuestros animales de compañía puedan recibir la atención que se merecen”.

“Sabemos que una mascota es para nosotros un miembro más de la familia y que se merece la atención médica de primer nivel y un espacio digno para poder despedirnos de ellos. Esta clínica es una obra innovadora y competitiva en infraestructura como cualquiera otra clínica privada que brindan a los usuarios, servicios dignos y de calidad”, dijo.

El edil afirmó que con esta obra

se atendió una de las principales demandas en Cuajimalpa.

En su mensaje, el exalcalde Adrián Rubalcava resaltó que durante su gestión se realizaron los primeros trabajos para que este proyecto entrará en operación.

“Es un proyecto que visualizamos hace muchos años en Cuajimalpa. Se tenía la necesidad urgente de poder atender con mucho amor y mucho cariño a esos animalitos que nos dan tanto amor todos los días y que a veces lamentablemente por las condiciones económicas, no podemos darles la mejor atención para poder atender sus temas de salud”, resaltó.

Entre los servicios que se presentan en la clínica se encuentran ultrasonido, hospitalización infecciosos, rayos X, administración, hospitalización perros, hospitalización gatos y quirófano, a un bajo costo.

Además, cuenta con un horno crematorio, el cual tiene un quemador auxiliar con chimenea para el control de emisiones de humo y contaminación atmosférica. ●



El edil Carlos Gómez y el exalcalde de Cuajimalpa, Adrián Rubalcava, encabezaron una caminata a lo largo de dos kilómetros, junto con un centenar de animales de compañía.



DESTACAN INVERSIÓN DE 20 MILLONES DE PESOS

Cuajimalpa estrena veterinaria y crematorio

El proyecto para promover el bienestar animal fue impulsado por el exalcalde Adrián Rubalcava

POR HILDA CASTELLANOS
hilda.castellanos@gimm.com.mx

La alcaldía Cuajimalpa reinauguró ayer la Clínica Veterinaria y Crematorio para dar un trato hospitalario y una muerte digna a animales de compañía en la demarcación.

“Con esta obra se atendió una de las demandas más sentidas de los cuajimalpenses”, expresó el alcalde Carlos Gómez Hernández al encabezar la reapertura del sitio en calle Profesor Roberto Escamilla S/N, cooperativa Palo Alto.

Las instalaciones cuentan con cinco consultorios, una zona de hospitalización para perros y gatos infecciosos, un quirófano con ultrasonido y una sala de rayos X.

La inversión fue de 20 millones de pesos para ambas instalaciones en las que se brindarán “servicios a bajo costo, para que nuestros animales de compañía puedan recibir la atención que se merecen”, agregó Gómez Hernández.

PROYECTO DE AÑOS

Como invitado especial en el acto inaugural estuvo el exalcalde de Cuajimalpa, Adrián Rubalcava, quien se dijo contento de ver cristalizado el proyecto que inició en durante su último mandato en la demarcación.

“Este es un día importante para Cuajimalpa, qué bueno que esta alcaldía toma en serio los compromisos con estos seres sintientes que dan tanto amor y cariño”, manifestó.

Añadió que se cuenta con infraestructura de punta, “como cualquier clínica privada”.

Entre aplausos de vecinos asistentes, Rubalcava añadió que estos sitios cuentan con infraestructura de punta, “como cualquier clínica privada”.

Dijo que los animales de compañía “son un miembro más de la familia. Y se merecen la atención médica de primer nivel y un espacio digno para poder despedirnos de ellos”.

Previo a ello, se llevó a cabo una Caminata Perruna de dos kilómetros, en la que participaron vecinos, el alcalde y Rubalcava.



Fotos: Eduardo Jiménez

Autoridades de la demarcación estiman que la clínica otorgue 20 consultas al día a bajo costo.



Durante la develación del monumento *Las niñas no se tocan*, Adrián Rubalcava, exalcalde de Cuajimalpa, dijo que buscan fomentar la cultura.

SISTEMA DE AGUAS



Caos por mega fuga de agua

1 MET

KARLA RIVAS


Luego de que vecinos de la colonia Belén de las Flores, en la alcaldía Álvaro Obregón, reportaran una mega fuga de agua, personal de la Brigada de Atención de Detención y Reparación de fugas de Agua acudió para localizar y reparar la grieta. Antes de su llegada, miles de litros de agua corrían cual río sobre la avenida Constituyentes, a la altura de la calle Cerrada Nochebuena, con dirección a la capital del país.

Debido al cierre parcial por parte del personal para realizar los trabajos de reparación correspondientes, uno de los carriles fue bloqueado en su totalidad, lo que causó tránsito lento y pesado en la zona, así como filas de autos de varios kilómetros provenientes desde la zona de Toluca. Bajo el rayo del sol, los trabajadores realizaron una excavación para localizar el tubo y, así, poder reparar la fuga por donde salía el agua potable.

SECRETARÍA DE OBRAS Y SERVICIOS



Arte mural en homenaje a atletas mexicanos



▲ Con 35 murales que reconocen y alientan a los deportistas que representarán al país en los Juegos Olímpicos de París 2024, ubicados en Periférico Norte, entre las avenidas Ejército Nacional y

del Conscripto, la Ciudad de México se consolida como uno de los más importantes centros de arte urbano y galerías al aire libre en el mundo. Fotos Yazmín Ortega y María L. Severiano A. VARGAS / CULTURA




CON LA ENTREGA de 35 murales que reconocen y alientan a los deportistas que representarán a nuestro país en los Juegos Olímpicos de París, la Ciudad de México se consolida como uno de los más importantes epicentros del arte urbano en el mundo, así como uno de los museos y galerías al aire libre más grandes del planeta.

Foto Yazmín Ortega Cortés

CULTURA / P 2a a 4a



Arte



Vestida de colores e ideas, la CDMX se sitúa como foco mundial de arte urbano

Los 35 murales dedicados a los representantes de México en los Juegos Olímpicos de París se suman al patrimonio visual de la capital, que consta de mil 570 pinturas monumentales

ÁNGEL VARGAS

2 cultura

Con la entrega hace unos días de 35 murales que reconocen y alientan a los deportistas que representarán a nuestro país en los Juegos Olímpicos de París, la Ciudad de México se consolida como uno de los epicentros del arte urbano más importantes en el mundo, así como uno de los museos y galerías al aire libre más grandes del planeta.

Estas nuevas piezas artísticas forman parte del Programa de Murales emprendido por la Secretaría de Obras y Servicios (SOS) de la actual administración capitalina para la recuperación y el embellecimiento

de lugares públicos a través del arte.

Desde su instauración, en 2020, y hasta la fecha, el patrimonio artístico y visual de la urbe se ha enriquecido con mil 570 pinturas monumentales, distribuidas en calles, avenidas, bajopuentes, parques y jardines de colonias, escuelas, hospitales, estaciones del Metro y otros edificios públicos, para abarcar más de 200 mil metros cuadrados, informó Miguel Flores, coordinador de Áreas Verdes y Espacios Públicos de la Dirección General de Servicios Urbanos y Sustentabilidad de la SOS.

A esas cifras, hay que añadir las más de 9 mil 100 obras del programa Iztapalapa Mural, instrumenta-

do en esa alcaldía a partir de 2018 y mediante el cual se han intervenido 372 mil 518 metros cuadrados, lo que lo convierte en "el proyecto de muralismo y arte urbano más grande de Latinoamérica y el mundo", según información de esa demarcación actualizada a finales de 2022. Aunque ése es tema aparte.

Los nuevos 35 murales dedicados a los atletas olímpicos mexicanos

fueron elaborados en las dos primeras semanas de julio y se ubican en Periférico Norte, en los cruces con calzada Legaria y las avenidas Ejército Nacional y Conscripto.

Con ellos, el gobierno local y los artistas participantes en el proyecto buscan alentar a la delegación



nacional que participará en la justa deportiva que tendrá lugar en la capital francesa a partir del 26 de julio.

“Además de embellecer el espacio público, se pretende rendir homenaje a esos grandes atletas que representarán a México en París. Es una forma de decirles que los vemos, los reconocemos y los apoyamos; que vamos a pensar que quienes vean los murales van a identificarse con esa sensación”, sostiene el funcionario.

“Tratamos de que todos los atletas aparecieran en las pinturas, lo cual fue complicado, porque hay equipos muy grandes y el espacio era muy reducido, como ocurrió con los casos de atletismo y la natación artística. Sin embargo, creo que sí alcanzamos a pintar a 90 por ciento de ellos. Existe al menos una pieza que representa y reconoce a los deportistas.”

Libertad de ejecución

En entrevista, Miguel Flores explicó que el Programa de Murales de la SOS nació “para complementar” las obras públicas realizadas por esa dependencia, como ha ocurrido con algunos bajopuentes en calzada de Tlalpan, Circuito Interior y avenida Oceanía. También ha acompañado a otros programas, como Senderos Seguros y Sembrando Parques, así

como obras de rehabilitación en escuelas, hospitales y estaciones de bomberos.

“La pretensión es que los espacios que normalmente son grises o vacíos se vistan con colores e ideas, sobre todo con esas sensaciones de los artistas, para transmitirlos a la gente que día con día transita por un determinado lugar y pueda ver algo distinto en su camino.”

En los cuatro años del programa, detalló, se han invertido alrededor de 40 millones de pesos y se ha contado con la participación de 40 artistas, los cuales, aclaró, han sido seleccionados de distintas formas. Unos, dijo, a partir de que solicitaron autorización para intervenir un sitio específico; otros, presentaron un proyecto, y unos más fueron invitados por contar con obra firmada en determinados espacios.

Si bien la SOS establece las temáticas y los lineamientos de los murales, el funcionario aseguró que los creadores han tenido plena libertad para ejecutarlos: “En los Senderos Seguros, por ejemplo, está muy marcado el tema de las mujeres y la naturaleza; en las escuelas, nos enfocamos en temas infantiles, y en los bajopuentes nos centramos en celebraciones y festividades, como el Día de Muertos y las fiestas patrias. A partir de eso, cada artista tuvo libertad de plasmar su identidad y sus ideas”.

Ese grupo de muralistas trabaja en obras dentro y fuera de un Centro de Atención Integral que dicha instancia realizó en la Central de Abasto, el cual se estima será entregado en unos cuantos días.





Con sus murales, *Alter Os* quiere hacer “la vida más amable” a los capitalinos

Es parte de los 40 artistas que colaboran en el Programa de Murales de la SOS de la CDMX

ÁNGEL VARGAS

De Iztapalapa para el mundo, “como el grupo Los Ángeles Azules”, Omar Arias ha dedicado 26 de sus 43 años a la práctica del arte urbano. Mejor conocido por su sobrenombre, *Alter Os*, su formación fue empírica e incursionó en esa expresión cuando aún era clandestina y delictiva, según cuenta.

En la actualidad, es uno de los artistas mexicanos más populares y reconocidos en esa disciplina, no sólo a escala nacional, sino más allá de nuestras fronteras, con obras en espacios públicos, galerías y museos de Europa y Sudamérica, así como de México, además de que su trabajo es requerido con fines publicitarios por grandes firmas internacionales, como Gucci, Adidas y Nike.

“Este movimiento me atrajo en 1998, cuando aún era muy mal visto hacer pintas o grafitis, y pues me inicié como todos en aquel momento, de forma ilegal. Siempre tuve el gusto por dibujar y hacer cosas que muy pocos hacían en aquellos tiempos.

“Me caracterizaba porque se me facilita hacer rostros y letras en tercera dimensión (...) Hoy me siento muy afortunado, porque lo que era un gusto y un pasatiempo se ha convertido en la forma de ganarme la vida.”

Alter Os es parte desde hace tres años del grupo de 40 artistas que colabora en el Programa de Murales de la Secretaría de Obras y Servicios (SOS) de la Ciudad de México, iniciativa en la que se declara muy orgulloso de participar, no sólo porque le ha permitido “embellecer la ciudad” y pintar lugares antes para él inimaginables, como estaciones del Metro o bajopuentes.

También, explica, por el fuerte impacto social del arte urbano, el cual, dice, le ha facilitado el acercamiento con la población para hacerle “la vida más amable”, además de contribuir de alguna forma con su concientización o sensibilización hacia ciertos temas.

“Muchas veces, la gente viene por la calle, va o regresa de sus trabajos cansada, estresada, enrollada con un mundo de problemas en su cabeza, y de repente se topa con algunos

▼ ► *Alter Os* dice en entrevista que el golpe de color de las paredes que interviene puede provocar un cambio en los transeúntes. Fotos Yazmín Ortega

de estos murales, y el golpe de color le provoca un cambio; así sea por unos segundos, le hace ver la vida de manera distinta”, sostiene.


“Son instantes en los que cambia la perspectiva del día. Los espacios públicos se transforman en galerías de arte o museos donde el espectador se adentra de forma inconsciente y tiene contacto con otras situaciones o realidades.”

Son tantos los murales que este artista urbano ha hecho como parte de dicho programa, que ya perdió la cuenta, acepta. Sin embargo, ostenta especial aprecio por sus tres obras más recientes, las cuales forman parte de las 35 ubicadas en Periférico Norte, con las que el gobierno de la ciudad reconoce y alienta a los atletas que representarán a México en las Olimpiadas de París 2024. Afirma que se identifica con ellas, y sus temáticas representan lo que ha sido su vida.

La primera de esas pinturas monumentales, con 60 metros de largo por seis de alto, está ubicada frente al Comité Olímpico Mexicano; en ella representa a la gimnasta Alexa Moreno, a quien el artista admira



Con su madre



por su capacidad de sobreponerse a las críticas por su complexión física y haberse convertido en campeona mundial. "Mucha gente no creía en ella, pero tuvo la necesidad y la disciplina para lograr sus sueños, como sucedió conmigo, con el grafiti", señala.

La segunda pieza, de 30 metros de largo por seis de ancho, la dedica a las maratonistas Citlali Moscote

y Margarita Hernández, así como al lanzador de bala Uziel Muñoz, ya que se identifica con ellos por su tenacidad, fuerza, resistencia y determinación. En la última, la más pequeña, con 20 metros de largo por seis de alto, plasma a la taekwondista Daniela Souza, a quien admira por su destreza, además de ser el mismo deporte que practican sus dos hijos.



TU OPINIÓN

REFORMA

cartas@reforma.com



ESCENARIO DIFÍCIL

La mayoría de los analistas coinciden en que el fallido atentado contra Donald Trump y la designación de su posible compañero de fórmula, J.D. Vance, le dan una gran ventaja para llegar a la Presidencia de Estados Unidos. De concretarse, nos colocará, por decir lo menos, en una situación difícil.

Es momento en que el Presidente saliente y la Presidenta electa comiencen a trabajar en un plan para reducir la polarización existente entre los mexicanos. Unidos seremos capaces de enfrentar cualquier adversidad.

TITO JAVIER AYALA / Aguascalientes, Ags.

Remiendos

La ciudad está llena de baches muy mal tapados. Es peor el remedio que la enfermedad va que quedan todos como topos.

Hay también calles sin baches pero con tantos remiendos muy mal hechos que parece que vas en un empedrado.

Y para empeorar las cosas, coladeras desniveladas.

¿Cómo es posible tanto descuido e indolencia?

¿Cómo es posible que los trabajadores hagan tan pésimo trabajo y nadie los supervise?

Además, no se ha puesto orden en los cruceros

para señalar preferencias en cada intersección y faltan líneas de carriles y pasos de peatones.

Quienes administraron Tlalpan y la Ciudad de México tuvieron un desempeño muy mediocre.

Se le paga un gran sueldo y no hay resultados.

SIGFRIDO CHAIM SÁNCHEZ / Tlalpan, CDMX

Salud carísima

¿Se han dado cuenta de los incrementos tan grandes que hay en los seguros de gastos médicos, muchos con renovaciones de 40 a más del 50 por ciento?

Los sueldos no han subido ni cerca de lo mismo, y a los aumentos conseguidos se los ha comido la inflación.

Si tu hijo o esposa están enfermos los llevas al Seguro, y después de horas, turnos o hasta días sin atención, buscas alternativas, pero ¿quién te va a financiar esas alternativas?

Qué difícil futuro y panorama se vislumbra para muchas familias. Seis años y miles de millones en inversiones que no van a ayudar en lo más mínimo. Dios nos bendiga.

JOSÉ GUTIÉRREZ / Santiago, NL

COMENTARIOS A REFORMA.COM

VE AMLO A TRUMP FUERTE Y VISIONARIO

Imaginemos que Biden hubiera expresado alabanzas a Xóchitl. JUANCHO

CAEN EN SUDÁFRICA NARCOS MEXICANOS

Fueron a enseñar como se trabaja. INTELIGENCIA ARTIFICIAL

'COMERCIO CON CHINA SE DEBE REVISAR'

Los chinos estan invadiendo Mexico hasta con sus autos. JUAN

GANAN 'NIÑOS MATEMÁTICOS' ORO EN OLIMPIADA

Por ellos si sentimos orgullo de ser mexicanos. LOLA M.

CAE CHINO CON DROGA EN AICM

Ya tambien nos quieren quitar el negocio de las drogas. EL CANGREJO

SECRETARÍA DE SALUD



Al alza, contagios de covid-19; van 388 decesos, alerta Ssa

La dependencia federal confirmó 8 mil 540 casos en lo que va del año

LAURA POY SOLANO *16*

En lo que va del año, la Secretaría de Salud (Ssa) ha confirmado 8 mil 540 contagios de covid-19, de un total de 101 mil 100 casos sospechosos, por lo que la positividad acumulada es de 14 por ciento. Los decesos confirmados a la fecha suman 388 en todo el país.

El informe semanal sobre la incidencia de covid-19, influenza y otros virus respiratorios, elaborada por la Dirección General de Epidemiología (DGE) de la Ssa, señaló que a partir de la semana 19 (5 al 11 de mayo) y hasta la actual semana epidemiológica 28 (7 al 13 de julio), se reportó un ascenso gradual de casos.

Sin embargo, destacó que se reportaron 41 por ciento menos casos en comparación con el mismo periodo del año pasado.

Al corte de información, el pasado 17 de julio, la DGE apuntó que a partir de la semana epidemiológica 23 se observa una tendencia ascendente en la positividad, incluso, por arriba de lo presentado en 2023.

Se dio a conocer que los grupos etarios más afectados por contagios

de covid-19 se concentra en la población adulta mayor de 65 años; le sigue de 50 a 54 años; de 55 a 59 años; y de 60 a 64 años.

La DGE también alertó un incremento en la incidencia de casos en la población de jóvenes de 30 a 34 años y de 25 a 29 años. La media en los pacientes es de 43 años. Según la distribución por sexo, 59.5 por ciento de los contagios se presenta en mujeres.

En lo que va del año, reportó la institución de salud, 64.7 por ciento de los casos confirmados de covid-19 son reportados con pacientes ambulatorios. Resaltó que un análisis de la incidencia revela que los contagios de mayor gravedad se presentan en menores de un año; en niños de 1 a 4 años; y en mayores de 65 años debido a la necesidad de hospitalización.

De acuerdo con los datos publicados, los grupos etarios con las tasas más altas de hospitalización son los pacientes de 95 años y más. Le siguen los enfermos de 90 a 94 años; de 85 a 89 años; de 75 a 79 años; y de 70 a 74 años de edad.

Por entidad, la Ssa precisó que la mayor incidencia está en la Ciudad de México con 25.3 por ciento del total de contagios confirmados; le sigue Querétaro, con 8.5 por ciento; estado de México, con 8.4 por ciento; Nuevo León, con 7 por ciento; y Puebla con 4.4 por ciento. El resto de las entidades, concentran 46.4 por ciento.